

UNIVERSIDADE FEDERAL DE SÃO CARLOS
CENTRO DE CIÊNCIAS BIOLÓGICAS E DA SAÚDE
PROGRAMA DE PÓS-GRADUAÇÃO EM ECOLOGIA E RECURSOS NATURAIS

**ANÁLISE QUALITATIVA E QUANTITATIVA DOS DANOS
AMBIENTAIS DO MUNICÍPIO DE SÃO CARLOS (SP) COM
BASE EM INSTRUMENTOS JURÍDICOS.**

Roberta Hehl de Sylos Cintra

Dissertação apresentada ao Programa de Pós-Graduação em Ecologia e Recursos Naturais do Centro de Ciências Biológicas e da Saúde da Universidade Federal de São Carlos como parte dos requisitos para obtenção do título de Mestre em Ecologia e Recursos Naturais, área de concentração em Ecologia e Recursos Naturais.

SÃO CARLOS – SP
2002

Ficha catalográfica elaborada pelo DePT da
Biblioteca Comunitária da UFSCar

C575aq

Cintra, Roberta Hehl de Sylos

Análise qualitativa e quantitativa dos danos ambientais do município de São Carlos (SP) com base em instrumentos jurídicos. / Cintra, Roberta Hehl de Sylos – São Carlos: UFSCar, 2002.

391 p.

Dissertação (Mestrado) – Universidade Federal de São Carlos, 2002.

1. Ecologia. 2. Danos ambientais. 3. Instrumentos Jurídicos.
3. Desmatamento. I. Título

CDD: 574.5 (20^a)

Orientador: Prof. Dr. José Eduardo dos Santos, UFSCar

AGRADECIMENTOS

Ao Prof. Dr. José Eduardo dos Santos pelo apoio e confiança em mim depositada, orientando sempre com sugestões positivas que em muito contribuíram para o desenvolvimento deste trabalho.

Ao profissional e amigo Luiz Eduardo Moschini pela total disposição na realização da estrutura do Banco de Dados, sem a qual teria sido extremamente difícil a realização deste trabalho. Obrigada também pelas horas divertidas que passei a frente do computador com você.

Ao Sr. Luiz Aparecido Joaquim por sua amizade e por sua companhia em todas as visitas a campo, tornando-as tão divertidas. Agradeço também o carinho recebido da Simone e da Érica.

Ao Conselho Nacional de Pesquisa pelo auxílio financeiro e ao Programa de Pós-Graduação em Ecologia e Recursos Naturais por fornecer todos os recursos necessários para a realização do trabalho.

Ao Promotor de Justiça Edward Ferreira Filho pelo apoio, amizade e orientação no campo do direito ambiental, de fundamental importância para o desenvolvimento do trabalho.

Aos colegas do Ministério Público de São Carlos: Dr. Osvaldo, Dr. Denílson, Jamil, Cláudia, Luiz, Nayara e Bruna pelo carinho com que me receberam e acolheram, sempre ajudando na solução de dúvidas, além de me proporcionarem momentos de muita descontração em seus encontros para festejar.

Ao Sr. Vitor do DePRN, aos Sr. Bellini e Sr. Ademir da Polícia Ambiental pelas informações e discussões a respeito das atividades impactantes ao meio ambiente ocorridas na região de São Carlos.

Aos amigos que fiz: Carlos (Bixo), Andréia, Toppa, Samantha, Danilo, Teó, Adriana, Cássio, Fernanda, Didi, Tarcio, Marcelo, Renata, Roseli, Graça, e João. Obrigada por todos os momentos de apoio, companheirismo e acima de tudo, obrigado por tornar o lado pessoal deste trabalho tão gratificante, gostoso e divertido.

Ao Prof. Paulo Afonso Leme Machado por ter me dado o incentivo inicial para a propositura deste trabalho e por estar sempre disposto a me ouvir e aconselhar toda vez que lhe procuro com meus diversos questionamentos.

À minha família Wilma, Joaquim e Marcelo por todo amor que sempre me deram, estando presentes nos meus momentos mais difíceis para me ajudar e confortar, e em meus momentos mais alegres para comemorar. Vocês são muito especiais.

À Flavio por todo seu amor, carinho, companheirismo e paciência, estando sempre a meu lado nos momentos mais difíceis para dizer, que fossem apenas três palavras, três mágicas palavras com o poder de me fazer sentir a pessoa mais forte e confiante do mundo.

Obrigada a todos vocês!!

LISTA DE FIGURAS

- Figura 1:** Localização Geográfica da Comarca de São Carlos14
- Figura 2:** Número de ocorrências de desmatamento e extensão total de área desmatada no período de 1991 a 2000, obtidos com base na análise de instrumentos jurídicos de autuações de danos ambientais no município de São Carlos, SP26
- Figura 3:** Sobreposição dos pontos de desmatamentos com extensão $< e >$ que 5 ha, referentes ao período de 1991 a 2000, associados às áreas de Reserva Legal (RL), Área de proteção Ambiental (APA) e Área de Proteção Permanente (APP) nas cartas temáticas de hidrografia e malha viária do município de São Carlos, SP.....35
- Figura 4:** Detalhe da sobreposição dos pontos de desmatamentos associados às áreas de Reserva Legal (RL), Áreas de Proteção Permanente (APP) e Áreas de Proteção Ambiental (APA) que refletem o comprometimento da qualidade ambiental da bacia hidrográfica do rio Chibarro (1) e o entorno da Rodovia Washington Luiz (2) no âmbito do município de São Carlos, SP36
- Figura 5:** Sobreposição dos pontos de desmatamentos referentes ao período de 1991 a 2000, relacionados com áreas de reserva Legal (RL), Áreas de Proteção Permanente (APP) e Áreas de Proteção Ambiental (APA) maiores e menores que 5 ha, na carta temática de fragmentos de vegetação natural e seminatural do município de São Carlos, SP37

LISTA DE TABELAS

- Tabela 1:** Número total de danos ambientais ocorridos no município de São Carlos, SP, no período de 1991 – 2000, autuados na forma de Procedimentos Administrativos e Ações Cíveis Públicas19
- Tabela 2:** Tipos de danos ambientais categorizados na análise das autuações relacionadas aos Procedimentos Administrativos e Ações Cíveis Públicas registradas no período de 1991 – 200023
- Tabela 3:** Número total de registros envolvendo as diferentes categorias de danos ambientais resultante da análise dos Procedimentos Administrativos e Ações Cíveis Públicas, no período de 1991 – 200025
- Tabela 4:** Categorização do total de desmatamentos ocorridos no período de 1991 a 2000 no município de São Carlos, em termos do perfil jurídico do responsável e da extensão do dano ambiental26
- Tabela 5:** Categorização dos totais de ocorrências e de extensão de áreas desmatadas, no período de 1991 – 2000, em termos de classes juridicamente protegidas pela legislação ambiental: Áreas de Preservação Permanente (APP), Áreas de Proteção Ambiental (APA) e Reserva Legal (RL)29

SUMÁRIO

1. INTRODUÇÃO	1
2. OBJETIVOS	12
2.1. Objetivos Específicos	12
3. MATERIAL E MÉTODOS	13
3.1. Área de Estudo.....	13
3.2. Procedimentos Metodológicos	15
4. RESULTADOS E DISCUSSÃO	19
5. CONSIDERAÇÕES FINAIS	31
6. REFERÊNCIAS BIBLIOGRÁFICAS	38
7. BIBLIOGRAFIA CONSULTADA	40
ANEXOS	42

RESUMO

A instauração e o registro público dos danos ambientais na paisagem local tornou-se uma ferramenta fundamental quanto à facilidade de acesso e confiabilidade das informações coletadas. Neste contexto, foi realizada a análise qualitativa e quantitativa dos danos ambientais ocorridos na Comarca de São Carlos, SP, com base na organização e análise de um banco de dados contemplando os instrumentos jurídicos instaurados para autuação junto ao Ministério Público Estadual, na perspectiva de um diagnóstico e compreensão das modificações na qualidade ambiental em termos da relação entre os problemas ambientais e as ações desenvolvimentistas no âmbito da paisagem local. Foram organizados em um banco de dados e analisados 326 Procedimentos Administrativos e 22 Ações Cíveis Públicas, totalizando 348 registros de autuações de danos ambientais no período referente a 1991-2000. Os danos ambientais foram agrupados em nove classes, sendo desmatamento o de maior ocorrência em cada ano e ao longo do período de estudo. Do número total de ocorrências de desmatamento 82,9% está relacionada com áreas menores que cinco hectares, com predomínio da atuação de Pessoas Físicas em relação a Pessoas Jurídicas. Corresponde a 9,8% da área total desmatada no período de estudo, equivalendo a 110,35 ha. Os 17,1% restantes estão associados com áreas superiores a cinco hectares abrangendo 90,2% da área total desmatada, equivalendo a 1013,27 ha. Os 215 registros de danos ambientais no período de 1991 a 2000 determinaram uma perda total de 1121,62 ha da vegetação da paisagem em questão. Em uma estimativa grosseira este total corresponde às perdas médias de $5,91 \pm 4,14$ ha/ocorrência e de $112,36 \pm 91,73$ ha/ano de área desmatada. A ocorrência de danos ambientais em áreas de APP, tanto em número quanto em extensão de área desmatada, está basicamente associada ao entorno da malha viária e da vegetação ripária das bacias hidrográficas locais. Evidencia o comprometimento da qualidade ambiental dos recursos hídricos, das áreas de morros e encostas e da paisagem, em termos da perda de habitat e da biodiversidade associada. Estes resultados não refletem o cenário real das condições da paisagem local, uma vez que os danos ambientais não foram registrados em sua totalidade. É fundamental a interação efetiva entre as informações registradas pelos órgãos de fiscalização e aqueles responsáveis pela elaboração e aplicação das diretrizes para o desenvolvimento municipal.

Palavras-chave. Danos ambientais; instrumentos jurídicos; desmatamento; mata ripária; malha viária

ABSTRACT

Qualitative and quantitative analysis of the environmental damages of the São Carlos (SP) municipal district based on juridical instruments. The public instauration and registration of environmental damages in the local landscape became a fundamental tool to collect information with easiness and reliability. Qualitative and quantitative analysis of the environmental damages was accomplished in the municipal district of São Carlos, SP, based on the organization and analysis of a database contemplating the juridical instruments established to the State public prosecution service, in the perspective of a diagnosis and of the environmental quality of the local landscape in terms of the relationship among the environmental damages and the current development trajectories. It was organized in a database 326 Administrative Procedures and 22 Public Civil Actions, totaling 348 prosecution registrations of environmental damages, in the period regarding 1991-2000. The environmental damages were classified in nine types, being deforestation the one of larger occurrence in every year and along the study period. Of the total number of deforestation 82,9% is related with areas smaller than five hectares, with prevalence of the performance of natural persons in relation to legal entities. It corresponds to 9,8% of the deforested total area, being equal to 110,35 hectares. The remaining 17,1% are associated with areas larger than five hectares embracing 90,2% of the deforested total area, being equal to 1013,27 hectares. The 217 registrations of environmental damages in the period from 1991 to 2000 determined a total loss of 1121,62 hectares of the vegetation component of the local landscape. In a rude estimate this total corresponds to the medium losses of $5,91 \pm 4,14$ ha/occurrence and of $112,36 \pm 91,73$ ha/year of deforested area. The occurrence of environmental damages in Permanent Protection Areas, in number and in extension of deforested area, it is basically associated to the net road and to the riparian vegetation of the local watersheds. This process evidences the compromising of the environmental quality of the water resource, and landscape areas of hills and hillsides, in terms of the habitat loss and of the associated biodiversity. These results doesn't correspond to the real scenery of the local landscape conditions, once the environmental damages were not registered in your totality. It is fundamental the interaction among the information registered by the fiscal organs and those responsible ones by the elaboration and application of the guidelines for local development.

Key words. Environmental damages; juridical instruments; deforestation; riparian vegetation; net road.

1. INTRODUÇÃO

O paradigma social da atualidade está baseado na crença no progresso, crescimento e prosperidade, confiança na ciência e na tecnologia, no compromisso com a economia globalizada, no direito a prosperidade e na visão antropocêntrica da natureza. Diante desta consideração torna-se evidente a interdependência entre ambiente e desenvolvimento econômico e seus conseqüentes efeitos colaterais.

A civilização de base industrial se tornou dominante em todo o mundo, mostrando, nas últimas décadas, indicadores ascendentes, como crescimento exponencial da população, duração média de vida, consumo de energia, demanda de alimentos, inovações e descobertas, desenvolvimento nos sistemas de telecomunicações, entre outros. Entretanto, essas taxas não podem ser mantidas indefinidamente, em função da disponibilidade limitada dos recursos naturais e da capacidade de suportar os subprodutos e rejeitos da industrialização dos mesmos.

Os efeitos gerados pela exploração desmedida e inconseqüente dos recursos naturais são tão sérios que todos os países passaram a considerar a gravidade dos danos ambientais em seus patrimônios naturais. Neste contexto, a degradação ambiental está diretamente vinculada ao desenvolvimento econômico. Para conter a degradação, os analistas indicam a necessidade de substituir o atual modelo de desenvolvimento, considerado predatório, pelo de desenvolvimento sustentado. Isto é, um sistema de exploração mais racional dos recursos naturais, que preserve o equilíbrio ecológico, reduzindo os danos no ambiente natural.

O ambiente, ao longo do tempo, sempre foi condenado à revelia; entre as nações desenvolvidas, pairava dominante a idéia de inexauribilidade dos recursos naturais. Desse modo, a exploração da natureza tem sido efetuada de maneira irracional, gerando o processo de degradação ambiental e a escassez dos recursos. Embora a ciência tenha progredido, as inovações tecnológicas têm proporcionado a ilusão da menor dependência com relação à natureza.

Com o tempo o homem passou a considerar muito mais os serviços e produtos fornecidos pela tecnologia de indústrias e fábricas, cujos benefícios são imediatos, do que com os bens e serviços proporcionados pelos ecossistemas naturais. Alguns desses bens e serviços e produtos advindos resultam em

benefícios imediatos e facilmente quantificados, como os alimentos colhidos, enquanto que outros, como o equilíbrio climático, têm seus efeitos observados em longo prazo e de difícil mensuração, ainda que extremamente necessários a nossa existência.

A idéia equivocada de que o homem pode ser independente da natureza foi reforçada, indiretamente pelo próprio desenvolvimento das grandes potências econômicas, que temporariamente desvincularam o homem da natureza, apenas utilizando e gastando recursos que levaram muitos anos para serem formados, como o caso da queima de combustíveis fósseis. Em apenas alguns milhares de anos as áreas naturais da paisagem e a biodiversidade associada foram reduzidas em proporções significativas. No caso dos recursos hídricos o cenário não é diferente, com o esgotamento e a contaminação dos mesmos por substâncias tóxicas (ODUM, 1988).

Em conseqüência do esgotamento abusivo dos recursos naturais a sobrevivência do homem depende cada vez mais do "conhecimento e da ação inteligente para preservar e melhorar a qualidade ambiental por meio de uma tecnologia harmoniosa e não prejudicial" (ODUM, 1988). É preciso utilizar-se da natureza, mas assim como todas as outras espécies estabelecem uma relação equilibrada, torna-se primordial que o homem altere sua maneira de pensar e agir, na sua interação com o ambiente, de modo a compatibilizá-la com a necessidade da preservação ambiental (AZEVEDO, 1998).

As mudanças demográficas, econômicas e sociais continuam a exercer considerável pressão na redução da cobertura vegetal da paisagem (ACHARD *et al.*, 2002). No âmbito nacional e regional, o Brasil apresenta um modelo de exploração dos recursos naturais que compactua com o panorama sombrio da ordem mundial. No Estado de São Paulo, as paisagens anteriormente cobertas por maciços contínuos de Mata Atlântica atualmente se encontram como mosaicos fragmentados (SOS Mata Atlântica; INPE & ISA, 1998), dispersos entre elementos culturais representados pela agropecuária, núcleos urbanos, mineração, reflorestamentos, etc, sujeitos a um intenso processo de empobrecimento ecológico (VIANA *et al.*, 1997). Somente o cerrado já perdeu milhares de hectares, estando atualmente restrito, em grande parte, as Unidades de

Conservação (TOPPA, 2000). A fragmentação e a perda da vegetação natural da paisagem decorrentes do processo de expansão da fronteira agrícola, resulta em uma série de problemas ambientais, principalmente relacionados às alterações climáticas global, regional e local (ACHARD *et al.*, 2002), no comprometimento dos bens e serviços proporcionados pelos ecossistemas (de GROOT, 1992) e na perda de habitat e da biodiversidade com conseqüências drásticas para o equilíbrio das populações da biota (Mac ARTHUR & WILSON, 1967; HARRIS, 1984; DOBSON *et al.*, 1997).

Com relação à poluição do ar, a quantidade de resíduos tóxicos lançados pelo tráfego excessivo de veículos e pela atividade industrial tem afetado cada vez mais a qualidade do ar, prejudicando as condições de saúde da população, especialmente aquela próxima dos centros urbanos.

A questão do lixo constitui atualmente um dos mais graves problemas ambientais do país, inclusive por inexistir uma política efetiva de controle e racionalização da disposição final dos resíduos, sendo o assunto sempre relegado ao segundo plano pelas autoridades governamentais. A poluição decorrente do depósito irregular de lixo, representado pelo elevado volume de resíduos sólidos, de diversas origens e natureza, submetidos a uma disposição final incorreta, traz como conseqüência à criação de condições favoráveis para a proliferação de diversos vetores causadores de doenças. Além dos danos diretos a saúde, o depósito irregular de lixo também é responsável pela liberação de substâncias que contaminam o solo, o ar e os recursos hídricos.

Neste contexto, a preservação ambiental e os danos ambientais têm expressões antagônicas que devem ser discutidas nas políticas ambientais, visando o estabelecimento de diretrizes ao desenvolvimento sócio-econômico regional, devendo, pois, integrarem os planos diretores municipais. Apesar de suas boas intenções, muitas vezes os defensores do bem-estar ambiental se apóiam excessivamente no apelo emocional como estratégia de combate. Entretanto, é necessário o uso de instrumentos concretos para restaurar o equilíbrio de valores entre as atividades humanas e os recursos da natureza.

Nesse contexto, a tutela jurídica ambiental surge como uma forma de assegurar a preservação dos recursos naturais, uma vez que a degradação

ambiental passa a ser uma ameaça a qualidade ambiental e de vida. Torna-se fundamental a implementação da legislação seja, potencialmente capaz de proporcionar uma sincronia entre a necessidade de exploração dos recursos e a imprescindível preservação do ambiente, visando o desenvolvimento econômico.

A questão que se coloca é saber em que medida é possível conciliar o desenvolvimento econômico com a proteção ambiental, abordada pela própria Constituição Federal ao determinar a proteção do ambiente como um dos princípios norteadores da ordem econômica brasileira. Independente dos acontecimentos que motivaram a instituir esse direito da sociedade está determinado que todos os atos, sem exceção, sejam eles direitos ou deveres, são regidos por uma legislação correspondente. Isso inclui aquelas referentes às atividades que afetam direta ou indiretamente a natureza.

Com base na percepção da importância em se tutelar juridicamente o bem natural, observa-se a necessidade de uma prática ambiental preventiva que requeira não apenas a defesa contra os danos eminentes, mas que também suscite a proteção e utilização, regular e ordenada, dos recursos naturais.

Nesse contexto de ações múltiplas e conjuntas provenientes das mais diferentes áreas de influência surge no campo do judiciário a figura do Direito Ambiental, com o escopo de impor freio à devastação da natureza, através do ordenamento jurídico legal. Embora este ramo do direito seja conflitante com as várias divergências ideológicas, advindas de influências sociais, econômicas e culturais, preza-se a razoabilidade das decisões. Entretanto, para que se alcance a conscientização desejada ao governo, é preciso que haja o aprimoramento da legislação, inclusive no relativo à publicidade tanto do conteúdo das normas jurídicas quanto de suas razões e efeitos.

Juntamente com a crescente expectativa criada em torno da abrangência da tutela do ambiente pelo ordenamento jurídico, surge também o questionamento do papel do Ministério Público em relação à proteção dos recursos ambientais, por ser o órgão legitimado perante a justiça para a defesa dos mesmos.

Dentre as medidas mais eficazes na defesa do ambiente encontram-se **a ação civil pública, a ação cautelar, a ação popular e o mandado de segurança.**

Ação Civil Pública (ACP)

Em seu preâmbulo, a Lei 7347/85 disciplina a ACP de responsabilidade por danos causados ao meio ambiente, ao consumidor, a bens e direitos de valor artístico, estético, histórico e paisagístico além de outras providências. Pode-se considerar que a ACP é assim denominada por tratar-se de ação não-penal, por isso cível, e pública em razão de seu objeto: a proteção dos interesses metaindividuais, relativos ao meio ambiente, patrimônio cultural, consumidores, além de apresentar um largo espectro social de atuação.

Apesar do Ministério Público (MP) ser seu principal usuário, não lhe é dada à legitimidade exclusiva, cabendo também aos outros co-legitimados, relacionados no Art. 5º da Lei 7347/85 (MP, União, Estados, Municípios, autarquia, empresa pública, fundação, sociedade de economia mista e associação, com mais de um ano de constituída), a possibilidade de mover uma ação civil pública em defesa dos interesses difusos, dentre eles o meio ambiente. Esta ampliação de legitimidade foi um avanço importante na defesa dos recursos naturais, pois, “somente por meio da conjugação de forças entre Ministério Público, órgãos públicos ligados ao setor, associações ambientalistas e população em geral, será possível enfrentar o fenômeno da progressiva destruição do nosso habitat” (MAZZILLI, 1999).

É importante o esclarecimento dos termos difuso e coletivo usados na definição e aplicabilidade da ACP. Consideram-se difusos os interesses de uma coletividade que não pode ser individualizada, e cujo objeto em questão não pode ser dividido, assim como a indenização que lhe couber como sanção. Os interesses chamados coletivos são aqueles ligados a grupos, categorias ou classe de pessoas determinadas ou determináveis, podendo seu objeto ser divisível ou não.

Com relação ao acesso do cidadão à jurisdição através de uma ACP, isto ocorre indiretamente, pois o interessado deve provocar a atividade do Ministério Público informando-lhe sobre fatos que constituam objeto da ação, como assegurado pelo Art. 6º da Lei 7347/85. Neste caso, o Ministério Público deve apreciar os fatos e, uma vez comprovada a existência de justa causa, o órgão tem o dever de agir. Entretanto, pode também promover o arquivamento do inquérito ou

das peças de informação caso não verifique seu fundamento, embora tal medida esteja sempre sujeita à revisão pelo Conselho Superior do Ministério Público.

Em casos onde ocorre o abandono da ação pela parte que a intentou, o Ministério Público assumirá a sua titularidade ativa podendo também, em outros casos, apenas intervir como órgão fiscalizador, defendendo interesse impessoal da coletividade.

Cumpra também abordar a possibilidade, quando do surgimento de hipóteses ou fatos que tenham atingido interesses coletivos e de abrangência social, do Ministério Público promover a realização de um inquérito civil para investigação e melhor apuração dos elementos de convicção, embora este não se constitua um elemento necessário à propositura da ação pelo órgão em questão. Entretanto, quer esteja o inquérito arquivado ou em andamento, pode qualquer um dos co-legitimados ajuizar diretamente a ação civil pública. No que tange ainda ao inquérito, há as chamadas peças de informação, constituindo-se por representações, documentos, declarações, notícias de infrações entre outros elementos que figurem como base para a propositura da ação.

Tanto o inquérito civil como as peças de informação, mesmo quando descabidos, devem ser enviados ao Conselho Superior para exame, com a finalidade da confirmação ou rejeição da promoção de arquivamento objetivada pelo promotor.

Pode ocorrer que durante a realização do inquérito civil as partes venham a compor um Termo de Ajustamento de Conduta (TAC), no qual o infrator assume o compromisso de recompor e de não mais comprometer o bem lesado. Neste momento, o inquérito pode prosseguir, muito mais com caráter de fiscalização, ou pode ser pretendido o seu arquivamento junto ao Conselho Superior. Isto não impede que haja um recurso contra tal decisão por parte de outros interessados e nem que, após ser arquivado, o mesmo não seja novamente objeto de apreciação pelo Ministério Público.

Por último, podem ser considerados os pedidos pleiteados nas ACPs cujo objeto está estabelecido na referida lei, como sendo a condenação em dinheiro ou o cumprimento de obrigação de fazer ou não-fazer. Nos casos, principalmente dos danos ambientais, onde a reparação específica muitas vezes não é possível, a

solução pode ser a atribuição de um valor equivalente a ser canalizado para o fundo a que se refere o Art. 13º da Lei da ACP. Este fundo é gerido por um Conselho Federal ou Conselhos Estaduais, contando com a participação do Ministério Público e de representantes da comunidade, sendo seus recursos destinados à reconstituição do bem lesado. Nos casos em que o fundo ainda não foi regularizado, o dinheiro deve ser depositado em estabelecimento oficial. Outra solução, de maior interesse público no caso de agressão ao ambiente que possa ser evitada lesão maior ou que possa ser restituído mesmo que parcialmente o ambiente, é a de se obter a reparação direta e *in specie* do dano.

Nos casos em que ficar comprovado o perigo iminente de dano é possível, ainda na petição inicial da ACP, solicitar ao juiz que defira uma liminar para suspensão da atividade lesiva ou para constranger o infrator a fazer algo para que o dano ambiental possa ser evitado. São os chamados mandados liminares (Art. 12º da Lei da ACP).

Ação Cautelar

A ação cautelar pode ser definida como sendo um processo rápido, que visa uma medida urgente e que tem como pressuposto o futuro ajuizamento da ação principal. A ação cautelar é considerada um dos tipos de processos, figurando entre os de conhecimento e de execução. Neste processo a providência solicitada é de caráter provisório, de forma que tem eficácia enquanto a sentença definitiva, advinda da ação principal, ainda não for proferida.

Para o ajuizamento deste tipo de ação são necessários que dois elementos estejam presentes, “*fumus boni júris*” e “*periculum in mora*”, significando, respectivamente a plausibilidade do direito alegado e que há grande chance de ocorrer dano irreversível ou de difícil reconstituição.

No caso de lesões ambientais é uma medida muito útil na tentativa de barrar os danos já iniciados ou mesmo tentar evitá-los, embora contra a liminar expedida o infrator possa entrar com recurso para suspensão da mesma.

Não devem ser confundidas as ações cautelares com a medida cautelar, sendo esta última apenas um procedimento passível de ocorrer em qualquer processo, tendo também o objetivo de salvaguardar um bem preste a sofrer algum

dano. Portanto, a tutela de urgência pode ser conseguida através de uma liminar expedida, tanto durante uma ação cautelar quanto no decorrer de uma ação civil pública, devendo no caso de ACP ser requerida logo na petição inicial. Dependendo da situação torna-se mais interessante o uso direto da ação civil pública, uma vez que no seu ínterim pode-se obter o efeito objetivado pela liminar, tudo numa mesma e única ação. Entretanto, há casos em que as circunstâncias recomendam o ajuizamento da ação cautelar seguida do pedido de liminar, desde que obtido o resultado desejado, não se faz necessário à delonga de outra ação principal. Este pode ser o caso de um industrial que depois de receber uma liminar acaba por instalar o filtro antipoluição e, portanto, não mais precisa ser requerido judicialmente. Cabe ressaltar que em alguns casos específicos de atos do Poder Público não cabe liminar.

Ação Popular

Segundo o Art. 5º da Constituição Federal (CF) “qualquer cidadão é parte legítima para propor uma ação popular que vise a anular ato lesivo ao patrimônio público ou de entidade de que o Estado participe, à moralidade administrativa, ao meio ambiente e ao patrimônio histórico e cultural, ficando o autor, salvo comprovada má-fé, isento de custas judiciais e do ônus da sucumbência”. Tal dispositivo constitucional ainda encontra regulamentação na Lei 4717/65 que disciplina a Ação Popular cujos artigos instituem as formas de procedimentos a serem tomados, bem como as partes legítimas e as sanções.

Nos casos de ação popular, como estabelece a própria CF, qualquer cidadão está legitimado ativamente a ajuizá-la. Entretanto, como firmado no Art. 1º da Lei 4717/65, é preciso que seja feita a comprovação da cidadania, o que corresponde à apresentação do título eleitoral ou documento que a ele corresponda.

No que concerne ainda a legitimidade ativa, isto é, para propor a ação, embora a lei seja clara ao assegurar apenas o cidadão como autor, há doutrinas que defendem a possibilidade de qualquer entidade, sindicatos e associações de pleitear em juízo direito que considerarem lesado (MEIRELLES, 1999).

Portanto, torna-se evidente a quem a lei deu poderes de impetrar ação popular, a qualquer pessoa do povo, e em quais casos esta ação é cabível, para invalidar atos lesivos ao patrimônio público ou equiparado, à moralidade administrativa, ao meio ambiente e ao patrimônio histórico e cultural.

Entretanto, a Lei 4717/65, em seu Artigo 6º esclarece quem pode figurar no pólo passivo da ação, isto é, como réu. Dentre eles, encontram-se as entidades autárquicas, sociedades de economia mista, sociedades mútuas de seguro, nas quais a União represente os segurados ausentes, empresas públicas, de serviços sociais autônomos, de fundações ou instituições para cuja criação ou custeio o tesouro público tenham concorrido ou concorram (mais de 50%), de quaisquer pessoas jurídicas ou entidades subvencionadas pelos cofres públicos, autoridades, administradores ou funcionários que houverem autorizado, aprovado, ratificado ou praticado o ato impugnado, ou que, por omissão, derem oportunidade à lesão, e contra os beneficiários diretos do mesmo.

Em relação às ações populares o Ministério Público deve: acompanhar a ação, devendo ser ouvido antes de qualquer decisão, apressar a prova, promover a responsabilidade criminal dos que nela incidem, por ser esta uma ação pública e promover a responsabilidade civil em benefício da coletividade. Além dessas funções, o Ministério Público pode ainda prosseguir na ação se o autor desta desistir e recorrer da decisão que for contrária ao autor. Em síntese, nos casos de ação popular, é vedado ao Ministério Público atuar como parte autora, podendo apenas acompanhar e fiscalizar, intervindo no que lhe couber, bem como executar a sentença ou recorrer daquela que considerar desfavorável ao autor.

Mandado de Segurança

O Art. 5º da CF estabelece “conceder-se-á mandado de segurança para proteger direito líquido e certo, não amparado por *habeas corpus* e *habeas data*, quando o responsável pela ilegalidade ou abuso de poder for autoridade pública ou agente de pessoa jurídica no exercício das atribuições do Poder Público”. Trata-se, pois de uma sentença mandamental de segurança concedida pelo

judiciário, quando este é provocado pela parte autora, via uma ação constitucional, e cujo escopo é a proteção de direito líquido e certo ameaçado ou lesionado.

Embora haja muita controvérsia acerca do uso do mandado de segurança em casos lesão ou dano iminente ao meio ambiente, pode-se encontrar doutrinas que lhes assegura o uso.

Mandado de segurança é definido como uma medida, remédio jurídico a ser pleiteado em juízo nos casos de ameaça ou violação de direito líquido e certo por autoridade em decorrência de ilegalidade, relacionada a atos vinculados do órgão público, ou abuso de poder, relacionado a atos discricionários. Têm por objetivo anular o ato lesivo, seja ele ilegal ou abusivo, ou ainda, prevenir o dano contra direito ameaçado, de forma que tal direito deve ser certo e incontestável, merecendo, pois, proteção legal.

No tocante a este direito líquido e certo é que surgem as discussões, embora, como aceito por uma grande parte da doutrina, não se discuta que a garantia a um ambiente saudável e equilibrado assegurado pela própria CF, é por si só um direito líquido e certo de todas as pessoas. Portanto, se o poder público não preservá-lo ou lhe causar danos, torna-se inequívoca a pertinência do mandado de segurança contra tal ameaça ou lesão ao ambiente.

Considera-se primordial que os dados que versem sobre recursos ambientais e qualidade do ambiente estejam disponíveis e organizados, em todos os níveis, federal, estadual e municipal (GRAF, 1998). Esta organização pode ainda provir de um banco de dados elaborados de maneira a sistematizar as informações ambientais que são, atualmente muito dispersas.

Deste modo, devido à ausência de dados claros e precisos sobre as condições dos recursos naturais da paisagem local e dos fatores impactantes decorrentes das práticas desenvolvimentistas, importantes informações sobre a qualidade de vida do ambiente urbano e rural deixam de ser observadas.

Neste contexto, tem sido considerada a importância na realização de trabalhos relacionados à identificação e registro da ocorrência de impactos prejudiciais à paisagem regional, na perspectiva de orientar de maneira adequada as políticas desenvolvimentistas locais. O registro público tornou-se uma ferramenta bastante eficiente para obtenção dos dados dessa natureza,

principalmente quanto à facilidade de acesso e veracidade das informações coletadas. Entretanto, o mesmo é insuficiente para traçar o cenário real do ambiente, desde que as agressões ambientais nem sempre são efetivamente registradas. Portanto, torna-se fundamental a maior interação entre as informações registradas pelos órgãos de fiscalização e aqueles responsáveis pela elaboração e aplicação das normas direcionadas ao desenvolvimento municipal.

Sabe-se, entretanto, que os registros dos danos ambientais chegam ao Ministério Público por meio de autuações, boletins de fiscalização ou mesmo através de denúncias. Nesta rede de informações operam, conjuntamente, Polícia Florestal e de Mananciais (atualmente Polícia Militar Ambiental), Departamento de Proteção aos Recursos Naturais (DePRN), CETESB e o próprio cidadão consciente. Cabe à Polícia Florestal e de Mananciais o papel de fiscalizar, através de buscas diárias, a condição dos recursos ambientais da região. Além dessa averiguação rotineira, a Polícia Florestal também investiga denúncias sobre agressões ao ambiente, embora muito mais através de diligências em campo do que em caráter burocrático. À CETESB concerne, além de outros, o papel de conceder e fiscalizar as instalações e o funcionamento de indústrias, assegurando se estas se encontram operando em conformidade com a legislação pertinente, principalmente nos aspectos relacionados com a instalação de filtros protetores contra poluição, tanques de contenção de material tóxico, entre outros. Ao DePRN cabe a função de elaborar perícias e laudos acerca de quaisquer manobras que tenham danificado o ambiente ou cujo potencial agressor é evidente, como também o papel de órgão fiscalizador ao se deparar com uma agressão de fato.

2. OBJETIVOS

O objetivo principal deste trabalho foi realizar a análise qualitativa e quantitativa dos danos ambientais ocorridos na Comarca de São Carlos, SP, com base na organização e análise de um banco de dados contemplando os instrumentos jurídicos de instauração e autuação junto ao Ministério Público Estadual, no período referente a 1991-2000, na perspectiva de um diagnóstico e compreensão das modificações na qualidade ambiental em termos da relação entre os danos ambientais e as ações desenvolvimentistas no âmbito da paisagem local.

2.1. Objetivos Específicos

- Organização e disponibilização de um banco de dados referente aos danos ambientais registrados no Ministério Público de São Carlos, no período referente a 1991 a 2000;
- Análise do banco de dados categorizando os tipos de danos ambientais e a discussão dos aspectos qualitativos e quantitativos do dano ambiental de maior ocorrência no comprometimento da qualidade ambiental da paisagem da Comarca de São Carlos;
- Efetuar a localização georreferenciada dos danos ambientais de maior ocorrência e proceder à sobreposição dos mesmos nas cartas temáticas dos elementos estruturais da paisagem, representados pela hidrografia, malha viária e uso do solo, para um diagnóstico efetivo do comprometimento da qualidade ambiental da paisagem de estudo.

3. MATERIAL E MÉTODOS

3.1. Área de estudo

A área de estudo compreende a Comarca de São Carlos, SP, delimitada pelos municípios de São Carlos e Ibaté e pelos distritos de Água Vermelha e Santa Eudóxia. A partir de abril de 2000 o município de Ibaté passou a ter jurisdição própria.

A área da Comarca de São Carlos está localizada na região central do Estado de São Paulo entre as coordenadas 47°30' e 48°30' longitude oeste e 21°30' e 22°30' latitude sul e entre as cotas altimétricas de 500 a 1000 metros. Ao norte está circundada pelos municípios de Rincão, Santa Lúcia e Luiz Antônio; ao sul por Ribeirão Bonito, Brotas, Itirapina e Analândia; a leste por Descalvado e, finalmente, a oeste por Ibaté, Araraquara e Américo Brasiliense (**Figura 1**). O município de São Carlos ocupa uma área de 1.144 Km² (114.390 ha), sendo, aproximadamente 52 Km² de área urbanizada e 1096 Km² (109.587 ha) de área rural. A população é de 192.998 habitantes, com 183.433 na zona urbana e 9.565 na zona rural (IBGE, 2000).

São Carlos detém uma das maiores rendas per capita do Estado, aproximadamente sete mil reais anuais, abrigando ao redor de 60 indústrias de alta tecnologia, com destaque nos setores da agroindústria, mecânica de precisão, têxtil, material de ortodontia e aparelhos médicos (IBGE, 2000). O município também participa do setor agropastoril-florestal, de uma importante bacia leiteira, o chamado “cinturão do leite” (SÃO CARLOS, 2000).

Embora o crescimento e expansão iniciais do município tenham ocorrido em função da cultura cafeeira, a zona rural do mesmo tem sido sujeita a uma intensa diversificação na exploração econômica, com o desenvolvimento dos cultivos da cana-de-açúcar, milho, laranja, arroz e tomate, com predomínio acentuado da cultura canavieira substituindo as áreas de pastagens e cerrado.

O clima da região do município de São Carlos é classificado como úmido subtropical ou mesotérmico brando, com verão quente e úmido, de outubro a março, e inverno seco, de abril a setembro (HENKE-OLIVEIRA & SANTOS, 2000).

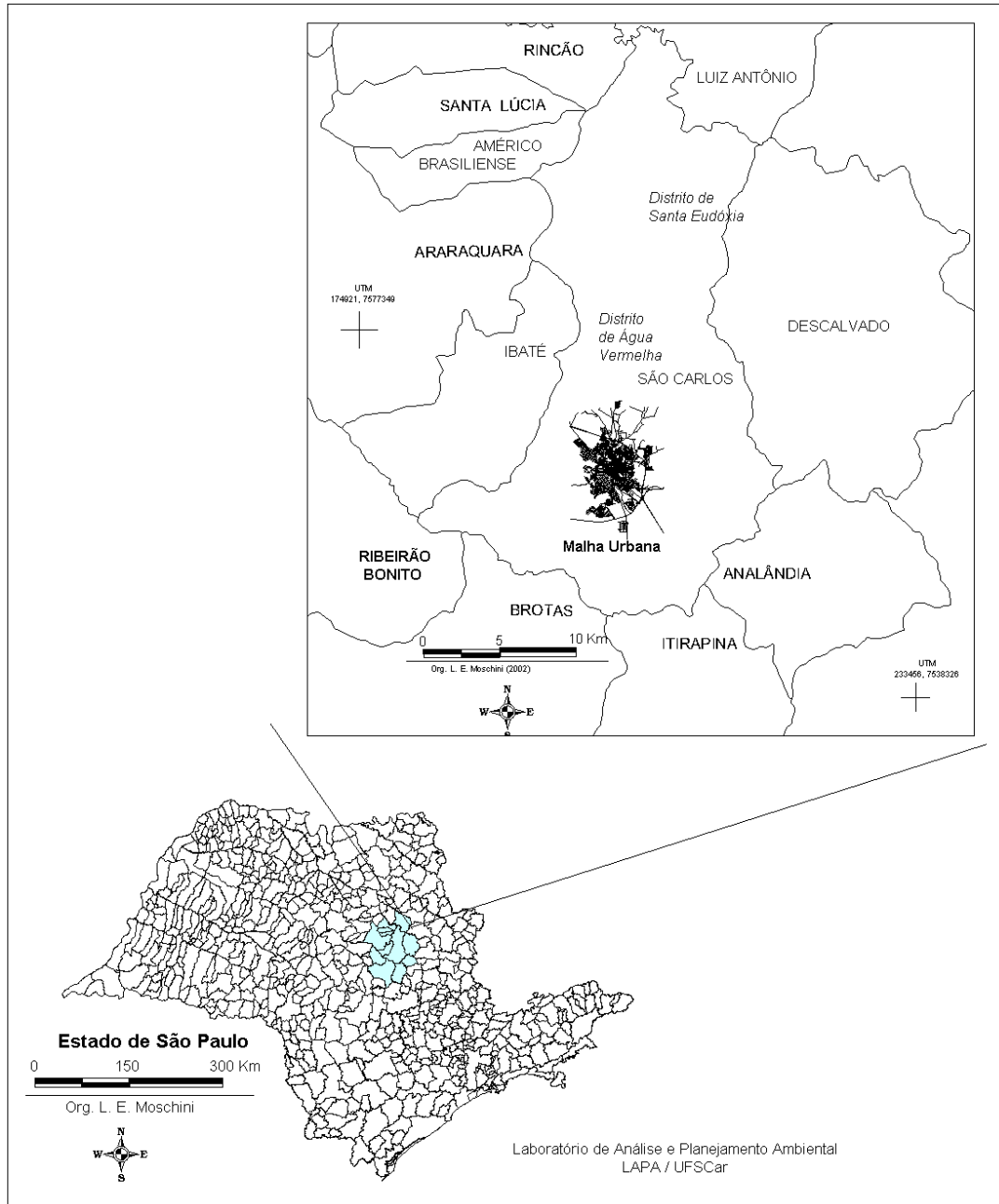


Figura 1. Localização geográfica da Comarca de São Carlos, SP.

Os regimes hídricos e térmicos são respectivamente údico e hipertérmico, apresentando uma variação gradativa das temperaturas ao longo do ano, com média mensal mais elevada no verão, ligeiro decréscimo no outono, menor valor no inverno e acréscimo na primavera (SÃO CARLOS, 2000).

O município de São Carlos possui uma rede hidrográfica abundante, localizada sobre o divisor de águas das bacias hidrográficas dos Rios Tietê e Mogi-Guaçu, destacando-se ainda a bacia hidrográfica do Rio Jacaré-Guaçu. A maioria dos cursos d'água que drena a Comarca de São Carlos tem suas nascentes situadas nas divisas do próprio município, motivo pelo qual a poluição de suas águas está diretamente associada ao mau uso do solo, à destinação indevida do esgoto doméstico e industrial e dos próprios recursos hídricos (OLIVEIRA, 1996).

3.2. Procedimentos metodológicos

O levantamento dos registros dos danos ambientais ocorridos na Comarca de São Carlos, referentes ao período de 1991 a 2000, foi realizado com base na consulta dos instrumentos jurídicos relacionados a Procedimentos Administrativos e Ações Cíveis Públicas, devidamente registrados no Fórum Cível da Comarca de São Carlos, no Ministério Público Estadual, junto à Promotoria responsável pela defesa do meio ambiente na época, respectivamente pertinentes às 7ª e 5ª Curadorias.

Os registros consultados foram resultantes de fiscalizações rotineiras ou de averiguações de denúncias, realizadas pelo Departamento de Proteção aos Recursos Naturais (DePRN) e/ou pela Polícia Florestal, ambos com sedes nesta Comarca ou, ainda, pela atuação da CETESB. Em muitos casos as denúncias foram efetuadas por moradores próximos ao local impactado ou então por associações de proteção ao meio ambiente. A fiscalização de rotina contempla uma ronda diária realizada pelos policiais, abrangendo, para cada dia, uma determinada área.

Ao darem entrada na Promotoria responsável os registros geram, primeiramente um Procedimento Administrativo (PA), cujo escopo é a análise do

caso em questão e sua subsequente resolução junto ao infrator, sendo a principal finalidade deste instrumento jurídico à reparação do elemento ambiental impactado. Não sendo havendo consenso com o infrator ou havendo a recusa do mesmo em proceder a concordância com os termos ajustados, os autos do PA são remetidos ao juízo competente para a instauração de uma Ação Civil Pública (ACP).

Deste modo, foram consultados todos os PAs e ACPs que se encontravam, respectivamente na Promotoria e na Vara Cível da Comarca de São Carlos, e cujas instaurações datavam do período de estudo. Para evitar a duplicidade de informações durante a coleta de dados no Fórum Cível, em relação as ACPs, uma vez que estas têm, quase sempre, como precursor um PA, foram analisados somente uma vez os dados que embasaram o ajuizamento de cada ação. Os PAs que, durante a aquisição dos dados, encontravam-se para homologação no Conselho Superior do Ministério Público, SP, não foram objeto de análise deste estudo em função da dificuldade de acesso a consulta dos mesmos. Do mesmo modo, as ACPs que se encontravam em poder do Juiz de Direito para a análise e julgamento, não fizeram parte do banco de dados.

É importante salientar que todos os órgãos públicos consultados para realização desta pesquisa, dentre eles, o Ministério Público, o DePRN e a Polícia Florestal e de Mananciais foram unânimes em alertar para o fato de que muitos casos de danos ambientais não são registrados, em decorrência da falta de contingente para fiscalização, ou mesmo por falta de denúncia sobre o incidente.

Para a análise dos registros dos PAs e ACPs foi considerado o estágio em que cada um se encontrava dentro do devido processo legal, de forma a ser observado se estavam em andamento ou se já haviam sido arquivados. Aqueles considerados “em andamento” apresentavam-se como processos novos, em fase de investigação e elaboração de laudos técnicos ou em fase de fiscalização do cumprimento das sanções para posterior arquivamento. Os PAs e ACPs “arquivados” apresentavam seus registros guardados em pastas na própria Promotoria, em se tratando de PA, ou no Cartório da Vara Cível, em se tratando de ACP.

Para a elaboração do banco de dados, cada PA e/ou ACP analisados receberam um número de registro que o caracteriza em função do estágio em que o instrumento jurídico se encontra e o órgão responsável pelo acompanhamento do mesmo. Foram ainda coletadas as seguintes informações: data de instauração do processo, nome do responsável pela notificação e dados do responsável ou proprietário, data do impacto ou autuação, localização da área impactada, os tipos de danos ambientais, a extensão do dano, conseqüências observadas, medidas de reparação do dano, avaliações subseqüentes, outras informações e, a data do arquivamento do instrumento jurídico quando na situação de processado. O item denominado “ponto”, quando existente, representa a localização geográfica do dano ambiental em questão.

Embora todas essas informações tenham sido utilizadas para elaboração do banco de dados, às efetivamente analisadas quantitativa e qualitativamente foram: a localização da área impactada, o tipo de dano ambiental, a extensão do dano e os dados do proprietário ou responsável.

Em relação à localização da área impactada foi considerado o local descrito no auto de infração, sendo tanto o endereço residencial e/ou comercial, como o nome do imóvel rural e/ou urbano. Ao serem efetuadas as localizações dos impactos foram questionadas as antigas destinações das áreas, bem como seus usos atuais, possibilitando algumas observações quanto à legalidade do uso, congruente com a legislação em vigor, ou mesmo ao seu processo de retorno às condições anteriores ao impacto.

Por tipo de dano ambiental foram consideradas as tipificações legais, constantes da legislação ambiental pertinente, em que foram enquadrados os danos registrados no auto de infração, de acordo com o recurso ambiental violado.

Quanto ao elemento extensão do dano, este foi referenciado em termos mensuráveis, quando possível, tendo sido feita a transcrição do valor contido nas peças de informação de cada PA e ACP para o banco de dados.

Os dados dos responsáveis ou proprietários pelas áreas danificadas foram registrados como Pessoa Física (PF), Pessoa Jurídica (PJ) e Universalidade (U), relacionando as informações com análises posteriores da destinação dessas áreas, se para os usos recreacional, de subsistência ou de exploração econômica. Por

Pessoa Física entende-se aquele ser humano juridicamente considerado e individualizado abrangendo todos seus aspectos morais, sociais e biológicos (DE PLÁCIDO & SILVA, 1999). Pessoa Jurídica designa as instituições, corporação, associações e sociedades que, por força da lei, se personalizam, individualizando-se para todos os efeitos legais. A Universalidade designa um conjunto ou uma reunião de bens, coisas ou direitos que, em determinada situação especial e temporária, recebe uma personalidade jurídica para que se cumpra um objetivo econômico e legal, tornando-se responsável por atos jurídicos realizados. Assim são a massa falida, herança, patrimônio, entre outros (DE PLÁCIDO & SILVA, 1999).

A atividade relacionada à categorização dos impactos registrados em cada auto de infração foi bem específica para o dano localmente analisado, determinando a necessidade do agrupamento dos mesmos em categorias mais abrangentes de acordo com os recursos ambientais ou normas legais violados.

O dano ambiental de maior ocorrência foi analisado qualitativa e quantitativamente, em termos de sua distribuição ao longo do período de estudo, em relação à extensão do impacto, a natureza do agente infrator e, ainda, com relação ao seu enquadramento no ordenamento jurídico pertinente.

Com o auxílio de um receptor GPS (Global Positioning System) os danos ambientais de maior ocorrência foram georreferenciados na paisagem, registrados e transferidos para o MapInfo, e então sobrepostos as cartas temáticas de hidrografia, malha viária e uso do solo (restrito ao componente vegetacional natural) do município de São Carlos, previamente geradas em ambiente MAPINFO e disponibilizadas pelo Laboratório de Análise e Planejamento Ambiental (LAPA) da UFSCar.

A localização geográfica dos pontos, em cada uma das propriedades, foi realizada em duas etapas; a primeira envolvendo uma conversa com o proprietário ou responsável e a segunda durante a visita e identificação do local autuado. Quando no questionamento do proprietário ou responsável foi apresentada uma carta de identificação emitida pela Promotoria de Justiça de São Carlos (**ANEXO I**), informando a realização da pesquisa de caráter eminentemente científico, cujo trabalho de campo envolvia necessariamente visitas as áreas autuadas.

4. RESULTADOS E DISCUSSÃO

Foram obtidos 348 registros de danos ambientais referentes ao período de 1991 a 2000 (**Tabela 1**), compreendendo 326 Procedimentos Administrativos (PAs) e 22 Ações Cíveis Públicas (ACPs).

Instrumentos Jurídicos	Nº Processos
Procedimentos Administrativos	326
Ação Civil Pública	22
TOTAL	348

Tabela 1. Número total de danos ambientais ocorridos no município de São Carlos, SP, no período de 1991 – 2000, autuados nas formas de Procedimentos Administrativos e Ações Cíveis Públicas.

O Banco de Dados envolvendo o total de registros dos danos ambientais devidamente catalogados por elementos de identificação está representado no **Anexo II**.

O “**código**” que identifica cada Procedimento Administrativo refere-se ao estágio em que se encontra o processo, em andamento ou arquivado; à que Promotoria está associado, 5^a ou 7^a Promotoria de Justiça (PJ) e, finalmente ao número de seu registro no Fórum de São Carlos.

Tratando-se de um PA “arquivado”, a numeração exemplificada por AQ/CX08-04/95 corresponde respectivamente ao seu cadastro no Arquivo (AQ), à numeração da Caixa em que se encontra arquivado (CX08), ao seu número de registro na Caixa (04) e ao ano de seu arquivamento (95). De maneira semelhante estão registrados os PAs em andamento, estando estes sujeitos a duas diferentes classificações: em andamento propriamente dito (AD) e em verificação do cumprimento (VC).

Os PAs considerados “em andamento” correspondem àqueles que se encontram nas fases iniciais ou preliminares das investigações, isto é, ainda sujeitos a laudos e perícias técnicas para determinar a existência e a extensão da agressão ambiental reportada. Os PAs em “verificação do cumprimento” são aqueles cadastrados pelo Ministério Público e que se encontram em fase de

fiscalização, subsequente ao firmamento do termo de conduta ajustado com o proprietário.

Nos PAs em andamento a numeração constante do banco de dados registra inicialmente a fase em que se encontra, se em andamento (AD) ou em verificação do cumprimento (VC), a Promotoria de Justiça que o está acompanhando (5ª ou 7ª PJ), o número do seu registro na respectiva Promotoria e, por fim, o ano de sua instauração, exemplificado respectivamente por “AD/5PJ-01/98” ou “VC/7PJ-07/94”.

As ACPs constam no banco de dados com seu registro correspondendo às Varas Jurídicas em que correm os processos, distribuindo-se dentre a 1ª, 2ª, 3ª, 4ª ou, recentemente, 5ª Vara Cível da Comarca de São Carlos. Os números subsequentes referem-se aos registros no Cartório Distribuidor do Fórum Cível, atendendo a um ordenamento interno, exemplificado por “ACP2ª-1183/93”.

O item “**data de instauração**” refere-se a data em que o PA foi instaurado pela Promotoria de Justiça ou à data em que a ACP foi ajuizada junto a Vara Cível da Comarca de São Carlos.

O item “**responsável pela notificação**” refere-se ao órgão, entidade ou pessoa que levou a notícia do dano ambiental ao Ministério Público, para que esse, então, se exercesse sua prestação funcional dando início ao procedimento de averiguação do impacto.

Por “**dados do responsável ou proprietário**” da área autuada foi cadastrado aquele que como tal se revelou no boletim de ocorrência ou no laudo de fiscalização realizado pelo DePRN ou pela Polícia Florestal. Estas pessoas ou empresas foram ainda classificadas como Pessoas Físicas (PF) ou Pessoas Jurídicas (PJ), tratando-se, respectivamente, de moradores, cuja atividade é voltada basicamente para a subsistência familiar ou recreacional, ou empresas que visam a exploração econômica do recurso.

A “**data do impacto ou autuação**” compreende o registro do dia em que o local foi visitado pelo órgão de fiscalização, pela primeira vez, após o conhecimento do fato. Muitas vezes, ela não corresponde à data do impacto, podendo haver um lapso temporal entre as duas em decorrência do atraso na comprovação da denúncia ou simples atraso na rotina de fiscalização.

A “**localização da área impactada**” refere-se ao endereço da propriedade, quer seja pública ou privada, onde se encontra o agente causador do dano ambiental, ou ao local onde efetivamente ocorreu o próprio evento danoso, o qual, por vezes, pode estar distante do seu causador, como num caso de poluição de recurso hídrico por determinada indústria distante do local de verificação da contaminação.

Os “**tipos de danos ambientais**” categorizados no banco de dados para cada PA e ACP englobam até três categorias de impactos. Estes danos, relacionados com cada um dos registros coletados no Fórum Cível, podem ter ocorrido no mesmo local vistoriado ou, quando em locais diferentes, serem referentes ao mesmo agente infrator, sendo cada tipo de dano contabilizado separadamente para fins da análise quantitativa. No item em questão está apresentado um maior detalhamento do dano ambiental referente ao local, qualificando-o quanto ao tipo de material usado na infração (fogo, machado, foice, efluentes químicos, esgoto in natura), tipo de área juridicamente protegida que foi impactada, tipo de recurso hídrico agredido (rios, nascentes, lençol freático), tipo de norma legal infringida (falta de averbação da Reserva Legal, falta de licença de operação, falta de respeito aos limites legais para queima da cana de açúcar, entre outros).

O campo reservado para o registro da área de “**extensão do dano**” concerne diretamente ao tipo de impacto referenciado em termos mensuráveis, quando existente.

O item “**medidas de reparação do dano**” faz menção às decisões tomadas frente ao impacto ambiental constatado, tanto pelo Ministério Público, quanto da infratora, dentre as quais podem ser observados o embargo da área, a realização do Termo de Ajustamento de Conduta (TAC), replantio de mudas, aplicação de multas e indenizações, e prazos para o reestabelecimento da área.

As “**avaliações subseqüentes**” estão relacionadas às diligências executadas, na maioria das vezes pelo DePRN ou pela CETESB, com a finalidade de averiguar o respeito ao embargo da área afetada e o cumprimento das condições acertadas no TAC, atendendo a prazos fixos estipulados pela Promotoria de Justiça, auxiliada pelas respectivas perícias técnicas.

As “**datas de arquivamento**” dos PAs somente constaram do banco de dados se já processadas suas homologações pelo Conselho Superior do Ministério Público de São Paulo, retornando à Promotoria de Justiça de São Carlos para seu efetivo arquivamento em caixas. Enquanto que, nos casos de Ações Cíveis Públicas, depois de sentenciadas pelo juiz de direito da vara cível, estas são remetidas ao arquivo geral para serem arquivadas, com a homologação da data de seu arquivamento.

O campo destinado a “**outras informações**” foi elaborado para o registro de qualquer informação complementar e concernente ao evento danoso que tenha sido observado, como conseqüências indiretas e efeitos colaterais, que de alguma forma servem de base para subseqüentes apreciações no grau de prejuízo acarretado por aquele tipo de impacto ambiental.

Os registros obtidos junto ao Ministério Público de São Carlos, referentes ao período de estudo, envolvendo conjuntamente os PAs e as ACPs, foram categorizados em nove tipos de danos ambientais: comprometimento do patrimônio tombado, danos à biota, danos ao recurso hídrico, depósito irregular de lixo, desmatamento, infração de normas, partilha irregular do solo, poluição do ar e poluição sonora (**Tabela 2**). A categorização dos danos ambientais envolveu aspectos subjetivos e entendimentos específicos, possibilitando que diferentes modalidades de ações concernentes ao mesmo recurso ambiental fossem agrupadas numa mesma classe de tipo de impacto.

Na classe “**comprometimento do patrimônio tombado**” foi incluído todos os tipos de danos associados aos bens públicos de relevância social.

No grupo de “**danos à biota**” foram incluídos todos os registros de impactos prejudiciais à fauna, como maus tratos e aprisionamento de animais, comercialização proibida de exemplares da fauna e da flora, e danos à vegetação (exceto desmatamento).

Tipos de Danos Ambientais	Procedimentos Administrativos	Ação Civil Pública	Total
Comprometimento do patrimônio tombado	2	0	2
Danos à biota	6	0	6
Danos ao recurso hídrico	28	3	31
Depósito irregular de lixo	31	0	31
Desmatamento	231	21	252
Infração de normas	33	1	34
Partilha irregular do solo	3	0	3
Poluição do ar	10	1	11
Poluição sonora	21	1	22
TOTAL	365	27	392

Tabela 2. Tipos de danos ambientais categorizados na análise das autuações relacionadas aos Procedimentos Administrativos e Ações Cíveis Públicas registradas no período de 1991 – 2000.

Em “**danos ao recurso hídrico**” foram agrupados danos às águas superficiais, como córregos, rios e nascentes; danos às águas subterrâneas em termos da contaminação do lençol freático e danos aos corpos d’água por efluentes químicos ou esgoto *in natura*.

Por “**depósito irregular de lixo**” foram enquadrados os danos por despejo de lixo ou entulho, de modo a configurarem impacto negativo ao ambiente circundante, como crescimento de focos de mosquitos e animais transmissores de doenças, constituindo uma ameaça à saúde pública, ou apenas poluição visual.

A classe de danos ambientais “**desmatamento**” incluiu todos os impactos autuados referentes tanto à supressão da vegetação, como o impedimento da sua regeneração. Esta categoria de danos contemplou um maior detalhamento na descrição de como ocorreu o impacto, se com uso de foice, machado ou fogo, e do seu local efetivo de ocorrência, no que se refere à padronização jurídica das áreas protegidas, relacionando-as com Áreas de Proteção Permanentes (APP), Áreas de Proteção Ambiental (APA) e Reservas Legais (RL).

Detalhamento semelhante foi efetuado para os casos relacionados com infrações de normas jurídicas, tornando o dano ambiental iminente, embora ainda não detectado. Neste contexto, como “**infração de normas**” foram consideradas a falta de averbação da Reserva Legal, falta de licença de instalação, falta de licença

de operação, falta de adequação de filtros nas chaminés, falta de adequação de tanques de contenção de resíduos sólidos e líquidos, entre outros.

As classes nomeadas como “**poluição sonora**”, “**poluição do ar**” e “**partilha irregular do solo**” contemplam todos os registros de danos ambientais referentes aos critérios inerentes ao próprio termo, não divergindo em diferentes subclasses.

As diferenças entre os totais de PAs e ACPs, referentes às **Tabelas 1 e 2** devem-se ao fato de que para alguns registros do banco de dados foi identificado mais de um tipo de dano ambiental, revelando áreas afetadas por diferentes fatores impactantes, com o comprometimento de mais de um tipo de recurso ambiental.

O tipo de dano ambiental de maior ocorrência, tanto em relação aos PAs, quanto em relação as ACPs, no período de estudo, está associado ao “**desmatamento**” (**Tabela 2**). Embora não identificados quando na autuação e registro do dano ambiental, os tipos de vegetação desmatada neste trabalho foram considerados como a vegetação natural e seminatural do município de São Carlos, basicamente associadas com áreas de cerrado, mata mesófila semidecídua, vegetação ripária e vegetação secundária. O segundo tipo de impacto de maior ocorrência foi representado pela “**Infração de Normas**” (**Tabela 2**), demonstrando, de modo geral, o desconhecimento ou a falta de respeito às leis ambientais. Entretanto, deve ser considerado que a legislação não é de conhecimento de todos, principalmente daqueles pequenos infratores, embora, em casos de danos ambientais, esta alegação de desconhecimento não exima o infrator de culpa e, conseqüente, responsabilização pelo dano.

O número total de registros envolvendo os tipos de danos associados simultaneamente a PAs e ACPs mostra que desmatamento foi o tipo de impacto de maior ocorrência em cada ano e ao longo do período de estudo (**Tabela 3**).

A diferença entre os valores totais de desmatamentos representados nas **Tabelas 2 e 3** deve-se, especificamente ao fato de sete autuações, devidamente registradas no banco de dados (*), terem sua data de autuação anterior a 1991, início do período de estudo. Portanto, estas autuações de desmatamento não constam dos registros da **Tabela 3**.

O número de registros de danos ambientais associados às ações de desmatamento evidencia uma distribuição crescente em termos de ocorrência do impacto ao longo do período de estudo, com destaque para o ano de 1997. Entretanto, a mesma observação não pode ser feita em relação ao total de área desmatada, em hectares (**Figura 2**). O total de área desmatada ao longo dos dez anos a que se refere o presente estudo foi de 1121,5 hectares.

Classes de Impactos	1991	1992	1993	1994	1995	1996	1997	1998	1999	2000	TOTAL
Comprometimento do patrimônio tombado	0	0	0	0	0	0	1	0	0	1	2
Danos à biota	0	0	0	0	0	0	1	1	2	2	6
Danos ao recurso hídrico	3	2	2	1	0	3	0	9	8	3	31
Depósito irregular de lixo	1	1	1	2	1	4	3	7	7	4	31
Desmatamento	7	6	17	27	27	20	53	26	26	36	245
Infração de normas	0	1	2	2	1	3	3	6	8	8	34
Partilha irregular do solo	0	0	0	0	0	0	2	0	1	0	3
Poluição do ar	1	1	0	0	2	1	1	1	2	2	11
Poluição sonora	2	0	2	3	1	2	4	3	3	2	22
TOTAL	14	11	24	35	32	33	68	53	57	58	385

Tabela 3. Número total de registros envolvendo as diferentes categorias de danos ambientais resultante da análise dos Procedimentos Administrativos e Ações Cíveis Públicas, no período de 1991 – 2000.

Os totais anuais de ocorrências de desmatamento em relação aos totais anuais de extensões de áreas desmatadas evidenciam uma distribuição bastante heterogênea ao longo do período de estudo. Anos atípicos como 1993, 1994 e 2000 refletem a prevalência de um menor número de ocorrências, porém relacionadas com as maiores extensões de áreas desmatadas, respectivamente de 197,35, 271,76 e 229,47 ha. Enquanto que em 1997 os registros apontam o maior número de ocorrências associado a um menor valor de extensão (129,47 ha) de área desmatada (**Figura 2**).

A categorização do total dos registros de desmatamentos no período de 1991 a 2000, em termos do perfil jurídico do responsável pelo dano, Pessoa Física (PF), Pessoa Jurídica (PJ) e Universalidade (U), e da extensão do dano em área desmatada, respectivamente, menor e maior que cinco hectares estão demonstrados na **Tabela 4**.

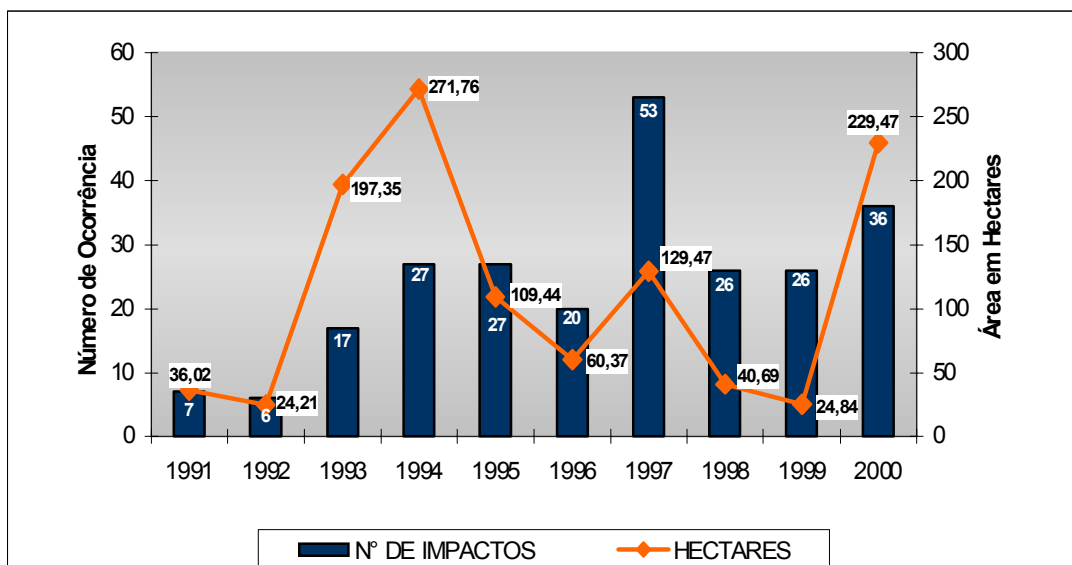


Figura 2. Número de ocorrências de desmatamento e extensão total de área desmatada no período de 1991 a 2000, obtidos com base na análise de instrumentos jurídicos de autuações de danos ambientais no município de São Carlos, SP.

Perfil jurídico do responsável pelo dano	Nº. de danos ambientais com área < 5 ha	Extensão total da área desmatada (ha)	Nº. de danos ambientais com área > 5 ha	Extensão total da área desmatada (ha)
Pessoa Física	126	73,85	21	479,92
Pessoa Jurídica	53	34,0	16	533,35
Universalidade	1	2,5	--	--
Total	180	110,35	37	1013,27
(%)	82,9	9,8	17,1	90,2

Tabela 4. Categorização do total de desmatamentos ocorridos no período de 1991 a 2000 no município de São Carlos, em termos do perfil jurídico do responsável e da extensão do dano ambiental.

Do número total de 245 ocorrências de desmatamento disponibilizadas no banco de dados apenas 217 contemplam informações completas em termos dos valores de extensão de áreas desmatadas (**ANEXO II**). As 28 ocorrências sem registros de extensão de área desmatadas não foram consideradas significativas, envolvendo apenas danos explicitamente associados a uma árvore. Deste total cerca de 82,9% estão relacionados com áreas menores que cinco hectares, com predomínio da atuação de Pessoas Físicas (126) em relação a Pessoas Jurídicas (53). Corresponde apenas a 9,8% da área total desmatada no período de estudo, equivalendo a 110,35 hectares. Os 17,1% restantes do número total de ocorrências

de desmatamento, no período de 1991 a 2000, foram responsáveis por 90,2% da área total desmatada, equivalendo a 1013,27 hectares. Neste total se destacam as ações de Pessoas Jurídicas envolvendo 16 ocorrências em áreas maiores que cinco hectares com uma extensão total de 533,35 ha de área desmatada. O total de 217 registros de danos ambientais no período de 1991 a 2000, envolvendo áreas desmatadas menores e maiores que 5 ha, determinou uma perda total de 1121,62 ha do componente vegetacional da paisagem em questão (**Tabela 4**). Em uma estimativa grosseira este total corresponde às perdas médias de $5,91 \pm 4,14$ ha/ocorrência e de $112,36 \pm 91,73$ ha/ano de área desmatada. Estes valores estimados de perdas médias não são representativos para os 217 registros de ocorrência de desmatamentos, distribuídos ao longo dos 10 anos, devido à extrema heterogeneidade das extensões de desmatamento, refletindo em altos valores de coeficientes de variação (70% e 81%, respectivamente). Esta variabilidade parece estar condicionada muito mais aos valores de extensões de áreas desmatadas e do perfil jurídico do responsável pelo dano ambiental, do que propriamente do número de ocorrências durante o período de estudo.

A maior extensão de área desmatada e conseqüente perda do componente vegetacional no período de estudo, está relacionada aos danos ambientais causados por Pessoas Jurídicas, constituídas por empresas, usinas de açúcar e álcool, grandes agricultores e pecuaristas. Reflete a interação imediata entre ambiente e desenvolvimento, em termos dos danos ambientais decorrentes das atividades produtoras regionais, particularmente agroindústrias. Ressaltam efetivamente o comprometimento da qualidade ambiental da paisagem em decorrência de ações desenvolvimentistas.

Do total de 245 ocorrências de danos ambientais registrados no banco de dados (**ANEXO II**), 56 não foram possíveis de serem categorizadas em termos de classes juridicamente protegidas pela legislação ambiental brasileira na forma de Áreas de Preservação Permanente (APP), Áreas de Proteção Ambiental (APA) e/ou Reservas Florestais Legais (RL). A **Tabela 5** apresenta os 189 registros de ocorrências, com uma extensão total de 1013,08 ha de áreas desmatadas, menores e maiores que 5 ha, no período referente a 1991-2000, em termos de APP, APA e RL. Houve um predomínio evidente dos danos ambientais em áreas de APP,

quando comparado com os valores observados para APA e RL, tanto em número de ocorrências, quanto em extensão de desmatamento em áreas menores e maiores que 5 ha (**Tabela 5**). Embora o número de ocorrências relacionadas às ações de Pessoas Jurídicas tenha sido numericamente inferior as ações realizadas por Pessoas Físicas, ao longo do período de estudo, as extensões médias de desmatamento, particularmente para áreas maiores que 5 ha, não diferem significativamente com relação às categorias de APP (33 ha), APA (35,8 ha) e RL (19 ha). As ações realizadas por Pessoas Físicas são tão comprometedoras quanto às ações de Pessoas Jurídicas para a qualidade ambiental da paisagem, em função das extensões de desmatamento envolvendo áreas maiores e menores que 5 ha independente da categoria de área juridicamente protegida (**Tabela 5**). Os danos ambientais relacionados à extensão total de desmatamento em APP (749,91 ha), envolvendo áreas maiores e menores que 5 ha, são muito mais preocupantes para a qualidade ambiental da paisagem, tanto em decorrência da extensão da perda de vegetação ripária e biodiversidade associada, do que aqueles observados para APA (134,55 ha) e RL (128,62 ha) (**Tabela 5**), como também no inevitável comprometimento da qualidade dos recursos hídricos pela erosão do solo das áreas de morros e encostas.

O banco de dados contemplou o georreferenciamento de 136 pontos, correspondendo a 55% do total de registros de desmatamentos. Deste total, entre PAs e ACPs, 37 registros estão relacionados com todas as áreas desmatadas com extensão superior a cinco hectares, cujas propriedades estão inteiramente localizadas na zona rural. O restante das 99 localizações corresponde a uma amostra aleatória de locais autuados como desmatamentos, com áreas impactadas inferiores a cinco hectares. A **Figura 3** apresenta as 136 localizações geográficas de desmatamento envolvendo as categorias APP, APA e RL, com áreas de extensões maiores e menores que 5 ha, sobrepostas às cartas temáticas de hidrografia e malha viária do município de São Carlos.

	APP				APA				RL			
	< 5 ha		> 5 ha		< 5 ha		> 5 ha		< 5 ha		> 5 ha	
	Nº	ha	Nº	ha	Nº	ha	Nº	ha	Nº	ha	Nº	ha
PESSOA FÍSICA	35	36,44	36	325,92	13	6,32	2	89,00	32	10,30	4	59,00
PESSOA JURÍDICA	43	22,73	11	362,32	5	3,43	1	35,80	3	2,32	3	57,00
UNIVERSALIDADE	1	2,50	0	-	0	-	0	-	0	-	0	-
TOTAL	79	61,67	47	688,24	18	9,75	3	124,80	35	12,62	7	116,00

Tabela 5. Categorização dos totais de ocorrências e de extensão de áreas desmatadas, no período de 1991 – 2000, em termos de classes juridicamente protegidas pela legislação ambiental: Áreas de Preservação Permanente (APP), Áreas de Proteção Ambiental (APA) e Reserva Legal (RL).

A localização dos impactos registrados está basicamente sobreposta as nascentes dos córregos e rios e da vegetação ripária associada aos mesmos, comprometendo de forma marcante a qualidade dos recursos hídricos. Neste aspecto, foi evidente o comprometimento de algumas bacias hidrográficas locais, particularmente a do Rio Chibarro, bastante afetada pelos desmatamentos ocorridos próximos a sua nascente (**Figura 4**). Este fato demonstra o descaso com a legislação ambiental, e o recurso ambiental por ela tutelado, ou sua total ignorância. Embora em menor número de ocorrência, os desmatamentos relacionados com áreas superiores a 5 ha foram registrados, em quase sua totalidade, na proximidade dos corpos d'água, comprometendo de forma marcante a qualidade ambiental dos recursos hídricos da região em estudo.

Além da proximidade dos registros com as áreas marginais dos recursos hídricos, houve um notável número de ocorrências no entorno da malha viária do Município de São Carlos (Figura 3). Provavelmente, em decorrência da facilidade de acesso às propriedades infratoras, acentuando o papel, principalmente da Polícia Florestal e de Mananciais, no exercício da fiscalização de rotina. A Figura 4 permite evidenciar com maior detalhamento a quantidade de ocorrência de desmatamentos ao longo da Rodovia Washington Luiz (SP 310), confirmando ser a mesma uma das principais vias de acesso dos órgãos responsáveis pela autuação dos locais denunciados ou rotineiramente fiscalizados. A malha viária local tem otimizada e acentuada sua ação potencial de erosão do solo e comprometimento

da qualidade dos recursos hídricos em função das ocorrências de desmatamentos nas proximidades da mesma.

A **Figura 5** apresenta os pontos de desmatamentos associados às áreas de RL, APP e APA, maiores e menores que 5 ha, sobrepostos a carta temática correspondente à condição da fragmentação da vegetação natural e seminatural do município de São Carlos. Alguns destes pontos representados pelo símbolo (+), evidenciam incorreções por parte dos responsáveis pelos registros das autuações ao considerarem ações de desmatamentos em áreas categorizadas como APA na região norte do município de São Carlos. Áreas categorizadas como APA ocorrem apenas na região de São Carlos limítrofe com os municípios de Brotas e Itirapina.

A história e a velocidade do processo de desmatamento basicamente associado à expansão da fronteira agrícola modificou, consideravelmente a dinâmica florestal da vegetação natural e seminatural remanescente na paisagem do município de São Carlos, sem ter sido acompanhado de nenhuma estratégia conservacionista. A imagem datada de 1997, demonstra o comprometimento da qualidade ambiental da paisagem do município de São Carlos, em termos da presença do componente vegetacional remanescente, em condição natural e seminatural, restrito a 487 fragmentos, excluídos os menores que um hectare, com predomínio da classe de tamanho entre 1 a 5 ha, totalizando 16469 ha de extensão e correspondendo a 14,4% da área total do município (PIRES, J.S.R. comunicação pessoal). Em 1997 foi registrado o maior número de autuações de desmatamentos com uma perda total anual de 127,87 ha de vegetação natural e seminatural (**Figura 2**). De 1998 até o final do período de estudo, em 2000, foram registradas 88 autuações de desmatamentos, resultando na perda total de 295,05 ha do componente vegetacional remanescente na paisagem (**Figura 2**), e a redução do mesmo para 14,1% da área total do município de São Carlos. Em uma estimativa grosseira o componente vegetacional da paisagem teve uma redução de 100 ha/ano, apenas com base nos registros das autuações de desmatamentos no período de 1998 a 2000.

As trajetórias desenvolvimentistas atuais não podem ocorrer sem causar impactos; entretanto não estão proporcionando benefícios da forma como deveriam. A perda e a degradação das áreas de vegetação natural e seminatural

remanescentes na paisagem continuam de maneira crescente. Entretanto as evidências disponíveis sugerem que a continuidade das mesmas na paisagem, possibilita muito mais benefícios econômicos do que os obtidos da conversão e expansão agrícola do uso do solo. O ambiente natural proporciona benefícios para a sociedade de diversos modos: através das funções ambientais contribui com a regulação climática, na formação do solo, na ciclagem dos nutrientes, no fornecimento de combustível, de fibras e substâncias farmacêuticas (BALMFORD *et al.*, 2002). Estes benefícios deveriam motivar a conservação da natureza diante das pressões econômicas crescentes sobre o ambiente natural, embora a avaliação sócio-econômica dos mesmos seja um processo difícil (SANTOS *et al.*, 2001) e não incorporado na atividade econômica convencional, baseada principalmente na análise de mercado. A exploração econômica dos recursos naturais deve combinar de maneira racional o desenvolvimento e as práticas de conservação para resguardar a qualidade ambiental da paisagem local.

Os registros do banco de dados não permitiram resgatar que fração das áreas desmatadas, particularmente às maiores que 5 ha, foi reocupada por vegetação natural ou então deixada na paisagem em diferentes graus de degradação. De qualquer modo, estas possibilidades têm sido consideradas bastantes diversas da vegetação natural ainda remanescente na paisagem em termos ecológicos, biofísicos e econômicos, não configurando uma contrapartida adequada diante da perda de habitat no contexto local.

5. CONSIDERAÇÕES FINAIS

A característica central do desenvolvimento sustentável é a capacidade de avançar com o desenvolvimento econômico sem comprometer os recursos naturais para esta e futuras gerações. Entretanto, a prática tem demonstrado que a expansão econômica não respeita limites nem normas, superando em muito a capacidade de recomposição dos recursos naturais.

Somente na região de São Carlos, por exemplo, foi constatado que a área de vegetação natural e seminatural remanescente corresponde apenas a 14,1% da

área total do município. Este fato torna-se ainda mais preocupante ao se considerar que estes valores estejam subestimados e não condizentes com a realidade do município. Todos os órgãos de fiscalização abordados neste estudo são unânimes em afirmar que as ocorrências reais de danos ambientais na Comarca de São Carlos superam em muito àqueles efetivamente registrados pelo Ministério Público. Isto decorre, principalmente, da ausência de denúncias em alguns casos e também devido às precárias condições em que trabalham os órgãos fiscalizadores, contando com poucos equipamentos e pequeno número de agentes para assegurar a vigilância de uma área tão extensa.

A necessidade de mudanças de caráter comportamental no sentido de serem priorizadas a defesa e a fiscalização dos recursos naturais também é urgente. As soluções exigem que os proprietários de terras respeitem os limites legais, averbem a área destinada a Reserva Florestal Legal e, acima de tudo, estejam conscientes da importância de zelar por um ambiente saudável, até mesmo como forma de acrescer o valor de seus produtos no futuro.

O rompimento das resistências às medidas corretivas pode e deve ser conseguido pela ação interativa entre órgãos de fiscalização e de defesa jurídica do meio ambiente. É necessário que maior atenção seja dada para a aquisição de equipamentos mais adequados para as autuações, assim como, à contratação de novos funcionários e treinamento contínuo dos mesmos, em decorrência do pequeno contingente de policiais florestais e técnicos especializados responsáveis pela fiscalização. A Polícia Florestal de São Carlos é responsável pela fiscalização de mais quatro comarcas, Ibaté, Ribeirão Bonito, Descalvado e Porto Ferreira, contando para tal com apenas uma viatura e um contingente reduzido de policiais. Este é um ponto crítico na medida que muitos proprietários não se sentem coibidos ao efetuar o dano ambiental, pois conhecem as carências desta instituição. O mesmo pode ser observado para o DePRN, em que a falta de técnicos prejudica o andamento das medidas corretivas e a própria averiguação da gravidade do dano, além do esperado restabelecimento do recurso ambiental afetado.

Outro fator importante a ser destacado é a seriedade com que devem ser tomados os programas de conscientização de proteção ao meio ambiente

destinados, principalmente aos pequenos proprietários. Devem ser divulgadas ao conhecimento dos mesmos as normas ambientais, seus limites, previsões e penalidades, pois a maioria destes proprietários desconhece os aspectos em questão, contribuindo de forma marcante para a destruição dos recursos ambientais, particularmente quanto ao comprometimento das nascentes dos córregos regionais.

Com relação aos grandes proprietários, geralmente atuando sob a forma de pessoa jurídica e causadores, em grande parte, dos maiores danos ambientais, é necessário que atuem em concordância com a legislação em vigor, sob pena de não o fazendo serem legalmente penalizados no montante correspondente aos danos, de forma a sentirem os efeitos no campo econômico de suas empresas.

Aliada a esta abordagem de caráter punitivo e necessariamente rigoroso deve estar associada uma atuação desenvolvimentista congruente com a sustentabilidade dos recursos explorados, objetivando a obtenção de um retorno financeiro permanente, porém que não leve ao declínio dos recursos naturais e da qualidade ambiental da paisagem.

Como observado durante o desenvolvimento do trabalho junto à Polícia Florestal e do DePRN torna-se fundamental que a mudança de atitude dos proprietários para que não se sintam compelidos a zelar pelos recursos ambientais somente após uma autuação. Não por receio das punições e restrições legais, mas sim com o objetivo da preservação, numa tentativa de evitar o dano ambiental, muitas vezes irreparável. Ao Ministério Público cabe continuar zelando pela saúde dos recursos naturais, seja através do exercício legítimo da proposição de ações contra os infratores, seja como agente fiscalizador das normas. Outro aspecto importante a ser abordado e trabalhado por este órgão, no decorrer do trâmite legal dos PAs e ACPs, é a rapidez na averiguação das ocorrências, na tentativa de se priorizar a prevenção do dano em face da reparação do mesmo. Em muitos dos casos registrados no banco de dados foram observados grandes lapsos temporais entre a data de instauração do instrumento jurídico relativo a determinado dano ambiental e a sua real ocorrência no ambiente; muitas vezes com até meses de diferença.

Este tempo representa um fator decisivo na tentativa de evitar um desastre ecológico mais significativo ou ainda no restabelecimento do recurso ambiental impactado. É necessário ainda que haja maior integração entre os agentes responsáveis pela fiscalização do ambiente regional e aqueles responsáveis pela proteção jurídica, tornando mais eficiente este intercâmbio entre a confirmação da denúncia e a sua punição.

Deve ser dado o devido destaque à atuação do Ministério Público de São Carlos que vem conseguindo nos últimos anos ajustar termos de compromisso com seus respectivos infratores, assegurando não somente a reparação do local impactado, quando possível, como também a averbação de mais áreas para comporem a devida reserva florestal legal em cada propriedade registrada.

Embora a preservação dos recursos naturais represente o fator determinante para assegurar qualidade de vida da população, as forças econômicas são os principais norteadores da relação homem-ambiente-desenvolvimento. Não há inexistência de normas que limitem a exploração ambiental, pois esta é farta no Brasil, e nem há falta de órgãos associados à proteção do meio ambiente, como o DePRN, a Polícia Militar Ambiental e o próprio Ministério Público. Existe um descaso para com a manutenção da qualidade ambiental, na perspectiva de se priorizar as atuações de fiscalizações e de punições relativas à conservação dos recursos naturais, como uma forma de atingir um desenvolvimento econômico mais equilibrado e congruente com a fragilidade em que se encontra nosso meio ambiente.

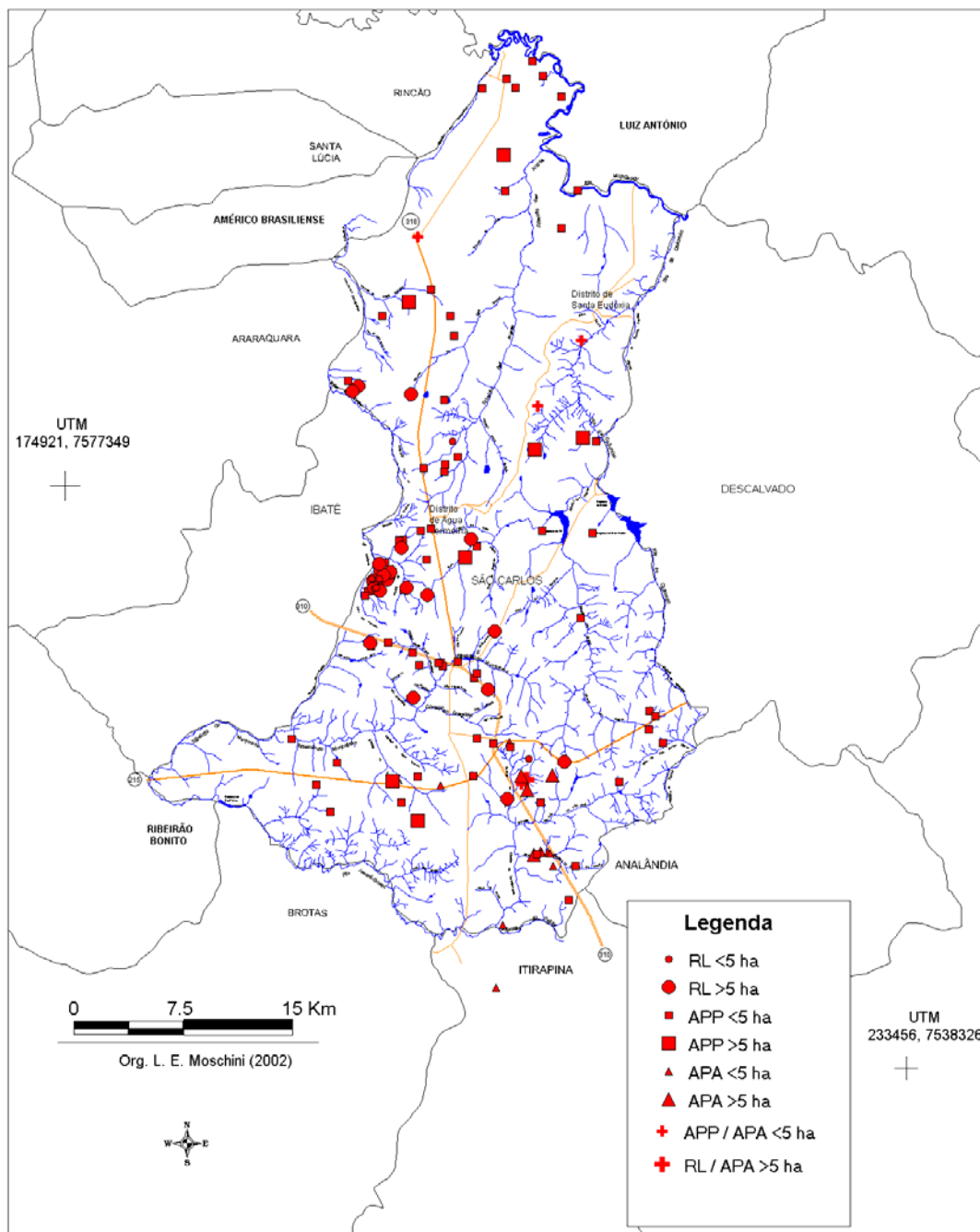


Figura 3. Sobreposição dos pontos de desmatamentos com extensão < e > que 5 ha, referentes ao período de 1991 a 2000, associados às áreas de Reserva Legal (RL), Área de proteção Ambiental (APA) e Área de Proteção Permanente (APP) nas cartas temáticas de hidrografia e malha viária do município de São Carlos, SP.

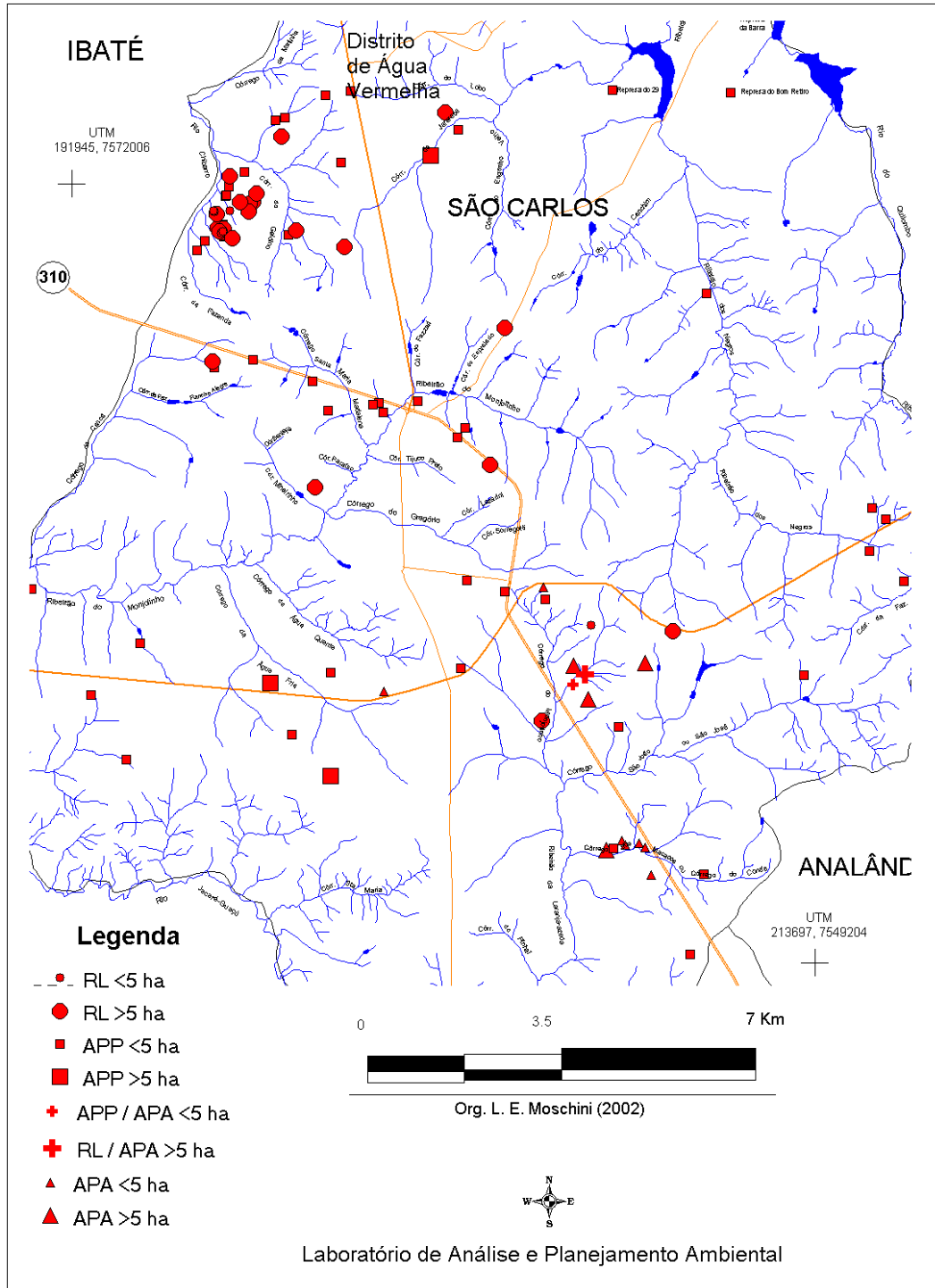


Figura 4. Detalhe da sobreposição dos pontos de desmatamentos associados às áreas de Reserva Legal (RL), Áreas de Proteção Permanente (APP) e Áreas de Proteção Ambiental (APA) que refletem o comprometimento da qualidade ambiental da bacia hidrográfica do rio Chibarro (1) e o entorno da Rodovia Washington Luiz (2) no âmbito do município de São Carlos, SP.

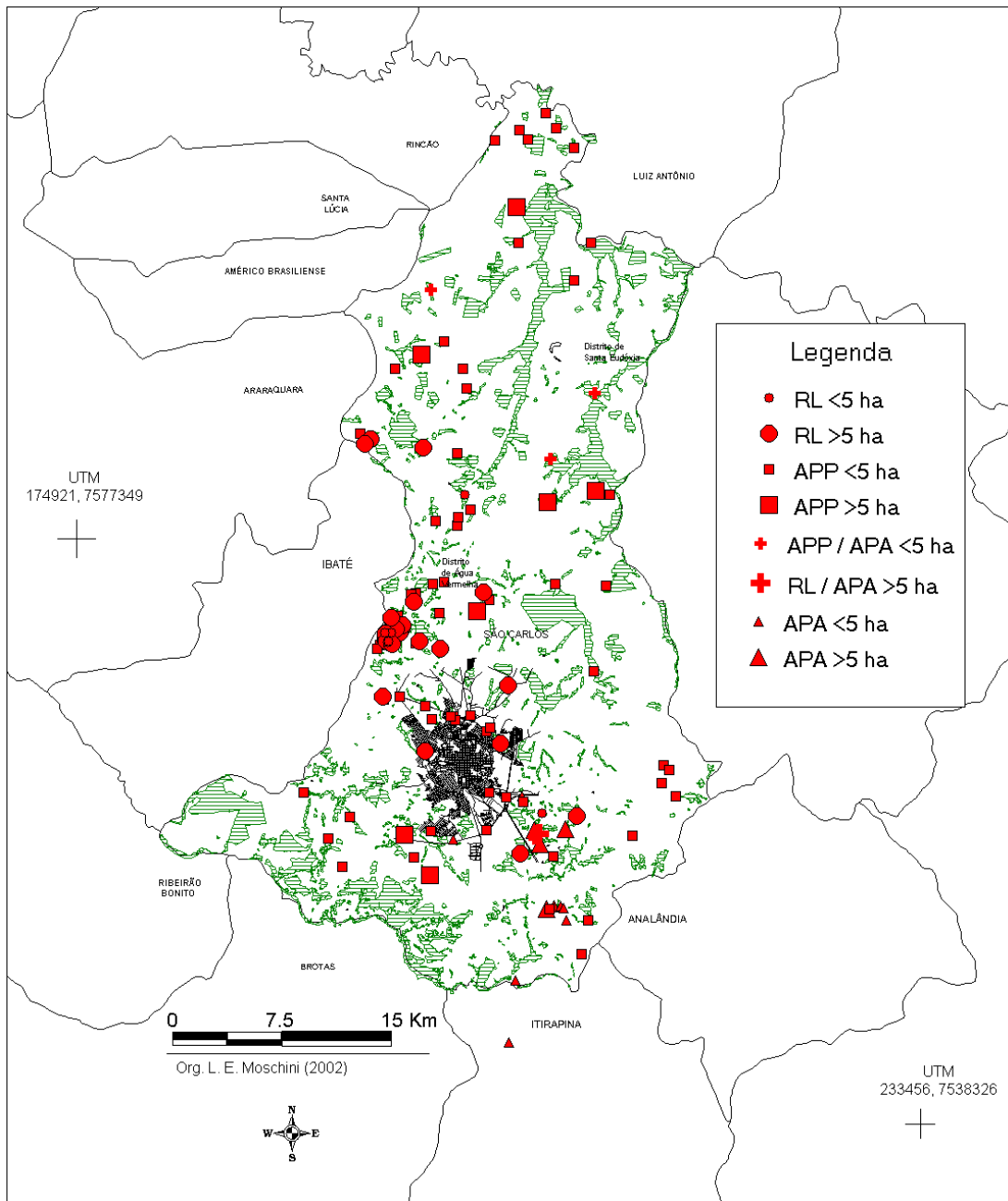


Figura 5. Sobreposição dos pontos de desmatamentos referentes ao período de 1991 a 2000, relacionados com áreas de reserva Legal (RL), Áreas de Proteção Permanente (APP) e Áreas de Proteção Ambiental (APA) maiores e menores que 5 ha, na carta temática de fragmentos de vegetação natural e seminatural do município de São Carlos, SP.

6. REFERÊNCIAS BIBLIOGRÁFICAS

ACHARD, F.; EVA, H.D.; STIBIG, H.J.; MAYAUX, P.; GALLEGU, J.; RICHARDS, T. & MALINGREAU, J.P. (2002) **Determination of deforestation rates of the world's humid tropical forests**. *Science* 297: 999 – 1002.

AZEVEDO, P. F. **Do Direito Ambiental-Reflexões Sobre Seu Sentido e Aplicação**. Curitiba, Juruá Editora, 1998.

BALMFORD, A. ET AL. (2002), Economic Reasons for Conserving Wild Nature. *Science* 297: 950 – 953.

De GROOT, R.S. (1992) **Functions of nature**. Wolters-Noordhoff, Amsterdam. 315 p.

DE PLÁCIDO E SILVA. **Vocabulário Jurídico**. Rio de Janeiro, Editora Forense, 1999.

DOBSON, A P.; BRADSHAW, A D & BAKER, A J.M. (1997) **Hopes for the future: Restoration Ecology and Conservation Biology**. *Science* 277: 515 – 522.

FREITAS, V. P. **Direito Ambiental em Evolução**. Curitiba, Juruá Editora, 1998.

Fundação SOS Mata Atlântica; Instituto Nacional de pesquisas Espaciais & Instituto SocioAmbiental (1998). **Atlas da Evolução dos remanescentes florestais e ecossistemas associados no domínio da Mata Atlântica no período 1990-1995**. SOS Mata Atlântica, INPE & ISA. 49 p.

GRAF, A. C. B. **O Direito à Informação Ambiental**. Curitiba, Juruá Editora, 1998.

HENKE-OLIVEIRA, C. & SANTOS, J.E. (2000), **Áreas verdes e áreas públicas de São Carlos (SP): Diagnóstico e propostas**. In: Tundisi, J.G; Yamamoto, Y. & Dias, J. A.K. Orgs. **São Carlos no 3º Milênio: Perspectivas para o Desenvolvimento Sustentável**. 1 ed. São Carlos. Secretaria Municipal de Ciência e Tecnologia e Desenvolvimento Sustentável. V. 1, p. 199-221.

HARRIS, L. D. **The fragmented forest: island biogeography theory and the preservation of biotic diversity**. University of Chicago Press. Chicago, 1984.

IBGE. **Senso Demográfico**. São Paulo, Fundação Instituto de Geografia e Estatística, 2000.

MacARTHUR, R. H., WILSON, E. O. **The Theory of Island Biogeography**. New Jersey, Princeton University Press, 1967.

MACHADO, P. A. L. **Direito Ambiental Brasileiro**. São Paulo, Malheiros Editores, 2000.

MAZZILLI, H. N. **A Defesa dos Interesses Difusos em Juízo**. Editora Saraiva, 1999.

MEIRELLES, H. L. **Mandado de Segurança**. São Paulo, Malheiros Editores, 1999.

MORRIS, D. **O Contrato Animal**. Rio de Janeiro, Editora Record, 1990.

ODUM, E. P. **Ecologia**. Rio de Janeiro, Editora Guanabara, 1988.

SANTOS, J.E. et al. (2001) The value of the Ecological Station of Jataí's ecosystem services and natural capital. *Revista Brasileira de Biologia*, 61(2): 171-190.

SÃO CARLOS (Município) **Plano Municipal de Desenvolvimento Agropecuário Plurianual**. Secretaria da Agricultura de São Carlos, 2000.

TOPPA, R. H., PIRES, J. S. R., SANTOS, J. E. & LIMA, M. I. S. **Ecologia das espécies arbóreas de um fragmento de cerradão e o uso de Sistemas de Informações Geográficas para elaboração de um banco de dados georreferenciado**. Estudos Integrados em Ecossistemas. Estação Ecológica de Jataí, vol.1. Rima Editora, 2000.

VIANA, V.M.; TABANEZ, A A J. & BATISTA J.L.F. (1997). Dynamics and restoration of Forest fragments in Brazil's Atlantic Coastal Forests. In: Greenberg, R. & Schellas, J. (eds.) **Forest Remnants in the Tropical Landscape**. Island Press, Washington DC, EUA.

7. BIBLIOGRAFIA CONSULTADA

BROWN et al. **State of the World 2000**.The Worldwatch Institute, 2000.

CARVALHO, C. G. **Legislação Ambiental Brasileira**. Editora de Direito, 1999.

DERANI, C. **Direito Ambiental Econômico**. Max Limonad Editora, 1997.

DREW, D. **Processos Interativos Homem-Meio Ambiente**. Bertrand Brasil Editora, 1998.

FREITAS, V. P. **Direito Ambiental em Evolução**. Juruá Editora, 2000.

FREITAS, V. P. **Poluição de Águas**. Disponível em: www.buscalegis.ccj.ufsc.br .
Acessado em 5/06/02.

FREITAS, V. P. **Poluição de Sonora**. Disponível em: www.buscalegis.ccj.ufsc.br .
Acessado em 5/06/02.

MANCUSO, R. C. **Ação Civil Pública**. Editora Revista dos Tribunais, 1997.

NALINI, J. R. **Ética Ambiental**. Millennium Editora, 2001.

PENNA, C. G. **O Estado do Planeta**. Editora Record, 1999.

SANTOS, A. S. R. **Direito à Informação na Esfera Ambiental**. Disponível em:
www.buscalegis.ccj.ufsc.br . Acessado em 5/06/02.

SANTOS, J. E. & SATO, M. **A Contribuição da Educação Ambiental à
esperança de Pandora**. São Carlos. Rima Editora, 2001

WILSON, E. O., ORG. **Biodiversidade**. Editora Nova Fronteira, 1997.

ANEXO I

Carta de Identificação emitida pela Promotoria de Justiça de São Carlos

**MINISTÉRIO PÚBLICO DO ESTADO DE SÃO PAULO****PROMOTORIA DE JUSTIÇA DE SÃO CARLOS**

Aos Srs.
Proprietários de Imóveis Rurais do
Município de São Carlos
São Carlos-SP.

Através desta, levo ao conhecimento de Vossa Senhoria, que a estudante **ROBERTA HEHL CINTRA**, portadora do RG. n. 22.743.776-7-SSP/SP., residente na Rua Américo Jacomino Canhoto, n. 223 – São Carlos-SP., está realizando tese de mestrado, a partir de informações obtidas em procedimentos ambientais em trâmite na Promotoria de Justiça do Meio Ambiente de São Carlos e, para tanto deverá fazer o trabalho de campo, nas propriedades rurais e urbanas catalogadas, tudo para eficaz conclusão de seu trabalho, que tem cunho eminentemente científico, sem conotação fiscalizatória.

São Carlos, 28 de junho de 2.001.



EDWARD FERREIRA FILHO

Promotor de Justiça

ANEXO II

**Banco de Dados Relacional dos Procedimentos Administrativos e Ações Cíveis
Públicas da Comarca de São Carlos referentes ao período de 1991 a 2000**

PROCEDIMENTO ADMINISTRATIVO

Procedimento Administrativo	AQ/CX04-08/95	Ponto
Data da Instauração	Abr/93	
	Responsável pela Notificação Regina Bortolotti(vereadora)	
	Dados do Responsável ou Proprietários PJ - Município de São Carlos	
Data do Impacto ou Autuação	Abr/93	
	Localização da Área Impactada Vila Madre Cabrini - Cidade Aracy - Loteamento Collor I e II / Zona Urbana	
	Tipos de Danos Ambientais DEPÓSITO IRREGULAR DE LIXO	
Extensão do	---	
	Consequências Observadas Risco de contaminação	
	Medidas de Reparação do Dano Notificação da Prefeitura para tomada de medidas saneadoras	
	Avaliações Subsequentes	
Data de Arquivamento	Abr/95	
Outras Informações		

PROCEDIMENTO ADMINISTRATIVO

Procedimento Administrativo

AQ/CX06-14/96

Ponto

218

**Data da
Instauração** **Abr/94**

Responsável pela Notificação
PFM

Dados do Responsável ou Proprietários
PF - Hevandyr Barbuto

Data do Impacto ou Autuação **Abr/94**

Localização da Área Impactada
Sítio do Melo - Próximo à SP310 - Defronte o motel - À 20 Km da PFM

Tipos de Danos Ambientais
DESMATAMENTO
VEGETAÇÃO EM RESERVA LEGAL
COM USO DE FOICE

Extensão do **002,0 ha**

Consequências Observadas

Medidas de Reparação do Dano
Embargo
Replântio

Avaliações Subsequentes

Data de Arquivamento **Mai/96**

Outras Informações
Dano realizado em APA de Corumbataí

PROCEDIMENTO ADMINISTRATIVO

	Procedimento Administrativo	AQ/CX15-02/00	Ponto
Data da Instauração	Abr/96		
		Responsável pela Notificação Regina Bortolotti(vereadora)	
		Dados do Responsável ou Proprietários PJ - Firma Bragatto/Firma Deriggi	
Data do Impacto ou Autuação	Abr/96		
		Localização da Área Impactada Bairro Itamaraty - Próximo estrada da Babilônia - Zona Urbana	
		Tipos de Danos Ambientais INFRAÇÃO DE NORMAS DEPOSITO IRREGULAR DE LIXO	
Extensão do	---		
		Consequências Observadas	
		Medidas de Reparação do Dano Notificação da Prefeitura Medidas de recuperação da área degradada	
		Avaliações Subsequentes Área livre de entulhos Replântio de 300 mudas	
Data de Arquivamento	Mar/00		
Outras Informações			

PROCEDIMENTO ADMINISTRATIVO

	Procedimento Administrativo	AQ/CX08-15/96	Ponto
Data da Instauração	Abr/96		
		Responsável pela Notificação Daniela Spagnolo (proprietária da Faz. Chile)	
		Dados do Responsável ou Proprietários PJ - SAAE	
Data do Impacto ou Autuação	Abr/96		
		Localização da Área Impactada Fazenda Chile - Água Vermelha	
		Tipos de Danos Ambientais INFRAÇÃO DE NORMAS AUSÊNCIA DE EIA/RIMA IMPLANTAÇÃO DE ETE	
Extensão do	---		
		Consequências Observadas	
		Medidas de Reparação do Dano Certificação das licenças	
		Avaliações Subsequentes Devido a obra ser de pequeno porte está sendo dispensada do EIA/RIMA e da LP, conforme Resolução SMA 19 (cidades com menos de 5000 hab.)	
Data de Arquivamento	Ago/96		
Outras Informações			

PROCEDIMENTO ADMINISTRATIVO

Procedimento Administrativo	AQ/CX09-13/97	Ponto
Data da Instauração	Abr/96	
	Responsável pela Notificação Moradores	
	Dados do Responsável ou Proprietários PJ - INCAFLEX-Ind. e Comercio Ltda	
Data do Impacto ou Autuação	Abr/96	
	Localização da Área Impactada Rua Dr. Gastão de Sá entre 129 e 131 - Bairro Bela Vista - Zona Urbana	
	Tipos de Danos Ambientais INFRAÇÃO DE NORMAS FALTA DE LICENÇA DE OPERAÇÃO POLUIÇÃO DO AR	
Extensão do	---	
	Consequências Observadas	
	Medidas de Reparação do Dano TAC Diminuição do ruído e da emissão de poluentes Certificação da CETESB	
	Avaliações Subsequentes	
Data de Arquivamento	Set/97	
Outras Informações		

PROCEDIMENTO ADMINISTRATIVO

Procedimento Administrativo	AQ/CX11-01/99	Ponto
Data da Instauração	Abr/97	
	Responsável pela Notificação Vereadores	
	Dados do Responsável ou Proprietários PF - Airton Garcia	
Data do Impacto ou Autuação	Jan/97	
	Localização da Área Impactada Loteamento Ferradura / Bairro Agua Fria / Zona Urbana	
	Tipos de Danos Ambientais PARTILHA IRREGULAR DO SOLO DURANTE CONSTRUÇÃO/DISTRIBUIÇÃO DE LOTES URBANOS	
Extensão do	---	
	Consequências Observadas	
	Medidas de Reparação do Dano	
	Avaliações Subsequentes	
Data de Arquivamento	Jan/99	
Outras Informações	Foi ajuizada ACP	

PROCEDIMENTO ADMINISTRATIVO

	Procedimento Administrativo	VC/5PJ-08/97	Ponto	197
Data da Instauração	Abr/97			
		Responsável pela Notificação PFM		
		Dados do Responsável ou Proprietários PF - João Migliato		
Data do Impacto ou Autuação	Mar/97			
		Localização da Área Impactada Sítio São João - Sp310 Km255 - Zona Rural		
		Tipos de Danos Ambientais DESMATAMENTO VEGETAÇÃO EM RESERVA LEGAL DEPOSITO IRREGULAR DE LIXO		
Extensão do	00,20 ha			
		Consequências Observadas		
		Medidas de Reparação do Dano Embargo da área TAC Replantio de mudas		
		Avaliações Subsequentes nov/98 continua o depósito dez/98 novo Tac Nova avaliação em mar/01		
Data de Arquivamento				
Outras Informações				

PROCEDIMENTO ADMINISTRATIVO

Procedimento Administrativo	AQ/CX10-09/98	Ponto	179
Data da Instauração	Abr/97		
	Responsável pela Notificação		
	PFM		
	Dados do Responsável ou Proprietários		
	PF - Vanda Ferreira		
Data do Impacto ou Autuação	Abr/97		
	Localização da Área Impactada		
	Cond. Aracê de Sto. Antonio - Chácara Recanto Sertãozinho - SP310 Km240 - Zona Rural		
	Tipos de Danos Ambientais		
	DESMATAMENTO		
	VEGETAÇÃO EM APP		
	PARA CONSTRUÇÃO DE BARRAGEM		
Extensão do	00,07 ha		
	Consequências Observadas		
	Medidas de Reparação do Dano		
	Embargo da área		
	TAC		
	Replanteio de 60 mudas		
	Avaliações Subsequentes		
	acatado		
Data de Arquivamento	Ago/98		
Outras Informações			

PROCEDIMENTO ADMINISTRATIVO

Procedimento Administrativo	AQ/CX12-01/99	Ponto
Data da Instauração	Abr/97	
	Responsável pela Notificação Antonio Zanetti(vereador)	
	Dados do Responsável ou Proprietários PJ - Município de São Carlos e PROHAB	
Data do Impacto ou Autuação	Abr/97	
	Localização da Área Impactada Altos de Sta. Felícia - Zona Urbana	
	Tipos de Danos Ambientais PARTILHA IRREGULAR DO SOLO DURANTE CONSTRUÇÃO/DISTRIBUIÇÃO DE LOTES URBANOS	
Extensão do	0,39 ha	
	Consequências Observadas	
	Medidas de Reparação do Dano Regularização dos lotes Replântio de 1750 mudas	
	Avaliações Subsequentes Acatado com plantio de 1200 mudas	
Data de Arquivamento	Mai/99	
Outras Informações		

PROCEDIMENTO ADMINISTRATIVO

	Procedimento Administrativo	AQ/CX12-04/99	Ponto
Data da Instauração	Abr/98		
		Responsável pela Notificação PFM	
		Dados do Responsável ou Proprietários PJ - Ometto Pavan S/A - Açucar e Álcool	
Data do Impacto ou Autuação	Mar/93		
		Localização da Área Impactada Fazenda Cedro do Líbano - estrada de Sta. Eudóxia próximo à Faz/ Colombia	
		Tipos de Danos Ambientais DESMATAMENTO VEGETAÇÃO EM APP	
Extensão do	---		
		Consequências Observadas	
		Medidas de Reparação do Dano Embargo da área TAC Replântio de 272 mudas	
		Avaliações Subsequentes Acatado(maio/99)	
Data de Arquivamento	Mai/99		
Outras Informações			
			Foi ajuizada ACP

PROCEDIMENTO ADMINISTRATIVO

Procedimento Administrativo	AQ/CX14-10/99	Ponto
Data da Instauração	Abr/98	
	Responsável pela Notificação Morador	
	Dados do Responsável ou Proprietários PJ - INCOFAP Ind. E Comércio de Farinhas de Pena Ltda	
Data do Impacto ou Autuação	Nov/97	
	Localização da Área Impactada Zona Norte de São Carlos(Sta. Felícia, Prohabs e área rural vizinha)	
	Tipos de Danos Ambientais POLUIÇÃO DO AR	
Extensão do	---	
	Consequências Observadas	
	Medidas de Reparação do Dano Inspeção feita pela CETESB	
	Avaliações Subsequentes CETESB avaliou estar operando dentro dos padrões de emissão de gases, havendo sistema de controle de poluição do ar	
Data de Arquivamento	Nov/99	
Outras Informações		

PROCEDIMENTO ADMINISTRATIVO

Procedimento Administrativo	AQ/CX13-04/99	Ponto
Data da Instauração	Abr/98	
	Responsável pela Notificação PFM	
	Dados do Responsável ou Proprietários PF - Agmar Rodrigues	
Data do Impacto ou Autuação	Abr/98	
	Localização da Área Impactada Fazenda Rampa - Após Sta. Eudóxia	
	Tipos de Danos Ambientais DESMATAMENTO VEGETAÇÃO EM APP	
Extensão do	00,005 ha	
	Consequências Observadas	
	Medidas de Reparação do Dano Embargo da área TAC Replântio de mudas	
	Avaliações Subsequentes Infimo dano ambiental	
Data de Arquivamento	Ago/99	
Outras Informações		

PROCEDIMENTO ADMINISTRATIVO

Procedimento Administrativo	AD/7PJ-14/98	Ponto	208
Data da Instauração	Abr/98		
	Responsável pela Notificação PFM		
	Dados do Responsável ou Proprietários PF - Heitor Pontes		
Data do Impacto ou Autuação	Mar/98		
	Localização da Área Impactada Sítio Tabuleta - SP310 Km218 - Zona Rural		
	Tipos de Danos Ambientais DESMATAMENTO VEGETAÇÃO EM APP COM USO DE FOICE		
Extensão do	00,70 ha		
	Consequências Observadas		
	Medidas de Reparação do Dano Embargo da área Replântio de mudas		
	Avaliações Subsequentes		
Data de Arquivamento			
Outras Informações			

PROCEDIMENTO ADMINISTRATIVO

Procedimento Administrativo	AD/7PJ-16/98	Ponto
Data da Instauração	Abr/98	
	Responsável pela Notificação Morador	
	Dados do Responsável ou Proprietários PJ - Município de São Carlos	
Data do Impacto ou Autuação	Abr/98	
	Localização da Área Impactada R. Bruno Giongo, R. Monteiro Lobato e outras - Próximo ao Jd. Cardinall / Zona Urbana	
	Tipos de Danos Ambientais DEPÓSITO IRREGULAR DE LIXO	
Extensão do	---	
	Consequências Observadas	
	Medidas de Reparação do Dano	
	Avaliações Subsequentes	
Data de Arquivamento		
Outras Informações		

PROCEDIMENTO ADMINISTRATIVO

	Procedimento Administrativo	AD/7PJ-09/98	Ponto
Data da Instauração	Abr/98		
		Responsável pela Notificação Secretaria de Estado da Cultura	
		Dados do Responsável ou Proprietários PJ - Município de São Carlos	
Data do Impacto ou Autuação	Dez/97		
		Localização da Área Impactada Fazenda Sta. Eudóxia - Zona Rural	
		Tipos de Danos Ambientais COMPROMETIMENTO DE PATRIMÔNIO TOMBADO PELA MUDANÇA NO LEITO DA ESTRADA	
Extensão do	---		
		Consequências Observadas	
		Medidas de Reparação do Dano Laudos do órgão responsável TAC	
		Avaliações Subsequentes	
Data de Arquivamento			
Outras Informações			

PROCEDIMENTO ADMINISTRATIVO

Procedimento Administrativo	AD/7PJ-17/98	Ponto	200
Data da Instauração	Abr/98		
	Responsável pela Notificação PFM		
	Dados do Responsável ou Proprietários PJ - Copam São Carlos Melhoramentos S/A		
Data do Impacto ou Autuação	Mar/98		
	Localização da Área Impactada SP310 Km 228,8 - Jardim Maracanã		
	Tipos de Danos Ambientais DESMATAMENTO VEGETAÇÃO EM APP DEPOSITO IRREGULAR DE LIXO		
Extensão do	00,12 ha		
	Consequências Observadas		
	Medidas de Reparação do Dano		
	Avaliações Subsequentes		
Data de Arquivamento			
Outras Informações			

PROCEDIMENTO ADMINISTRATIVO

Procedimento Administrativo	AQ/CX15-10/00	Ponto
Data da Instauração	Abr/98	
	Responsável pela Notificação Juiz da 2a. Vara criminal de São Carlos	
	Dados do Responsável ou Proprietários PF - Alexandre Bonichelli e Mauricio Pacheco	
Data do Impacto ou Autuação	Out/97	
	Localização da Área Impactada Bar Rave - R: XV de Novembro,1229 - ao lado da Sta. Casa - Zona Urbana	
	Tipos de Danos Ambientais POLUIÇÃO SONORA	
Extensão do	---	
	Consequências Observadas	
	Medidas de Reparação do Dano Encerramento das atividades	
	Avaliações Subsequentes	
Data de Arquivamento	Jul/00	
Outras Informações		

PROCEDIMENTO ADMINISTRATIVO

Procedimento Administrativo	AD/7PJ-11/98	Ponto
Data da Instauração	Abr/98	
	Responsável pela Notificação Moradores	
	Dados do Responsável ou Proprietários PJ - Município de São Carlos	
Data do Impacto ou Autuação	Abr/98	
	Localização da Área Impactada Área Institucional no Jd. Munique - R. Manoel Martins - Zona Urbana	
	Tipos de Danos Ambientais DEPÓSITO IRREGULAR DE LIXO	
Extensão do	---	
	Consequências Observadas	
	Medidas de Reparação do Dano	
	Avaliações Subsequentes	
Data de Arquivamento		
Outras Informações		

PROCEDIMENTO ADMINISTRATIVO

Procedimento Administrativo	AQ/CX14-09/99	Ponto
Data da Instauração	Abr/98	
	Responsável pela Notificação Prefeitura de São Carlos e moradores	
	Dados do Responsável ou Proprietários PJ - Cyber Beer	
Data do Impacto ou Autuação	Abr/98	
	Localização da Área Impactada Rua 9 de Julho.2133 (com Rua 28 de Setembro) - Zona Urbana	
	Tipos de Danos Ambientais POLUIÇÃO SONORA	
Extensão do	---	
	Consequências Observadas	
	Medidas de Reparação do Dano	
	Avaliações Subsequentes O bar encerrou suas atividades e já funciona no local uma escola de inglês	
Data de Arquivamento	Nov/99	
Outras Informações		

PROCEDIMENTO ADMINISTRATIVO

Procedimento Administrativo	AQ/CX15-21/00	Ponto
Data da Instauração	Abr/99	
	Responsável pela Notificação CETESB	
	Dados do Responsável ou Proprietários PJ - Giovanela Produtos Alimentícios Ltda	
Data do Impacto ou Autuação	Mar/99	
	Localização da Área Impactada Rua Capitão Adão,880 - Zona Urbana	
	Tipos de Danos Ambientais INFRAÇÃO DE NORMAS FALTA DE LICENÇA DE OPERAÇÃO	
Extensão do	---	
	Consequências Observadas	
	Medidas de Reparação do Dano Regularização da licença Construção do STAR (sistema de tratamento de águas residuais)	
	Avaliações Subsequentes Não foi constatada nenhum tipo de poluição	
Data de Arquivamento	Dez/00	
Outras Informações		

PROCEDIMENTO ADMINISTRATIVO

Procedimento Administrativo	AQ/CX15-17/00	Ponto	205
Data da Instauração	Abr/99		
	Responsável pela Notificação PFM		
	Dados do Responsável ou Proprietários PF - Akimori Tahara		
Data do Impacto ou Autuação	Mar/99		
	Localização da Área Impactada Chácara Tahara - SP310 Km221 - Zona Rural		
	Tipos de Danos Ambientais DESMATAMENTO VEGETAÇÃO EM APA PARA CONSTRUÇÃO DE TANQUE DE PISCICULTURA		
Extensão do	00,48 ha		
	Consequências Observadas		
	Medidas de Reparação do Dano Embargo da área TAC Replanteio de 250 mudas		
	Avaliações Subsequentes acatado		
Data de Arquivamento	Nov/00		
Outras Informações			

PROCEDIMENTO ADMINISTRATIVO

	Procedimento Administrativo	AD/7PJ-20/99	Ponto	202
Data da Instauração	Abr/99			
		Responsável pela Notificação PFM		
		Dados do Responsável ou Proprietários PJ - Pesque Pague Piracema		
Data do Impacto ou Autuação	Mar/99			
		Localização da Área Impactada SP310 entre motel Maxim's e posto Castelo - Zona Rural		
		Tipos de Danos Ambientais DESMATAMENTO VEGETAÇÃO EM APA PARA CONSTRUÇÃO DE TANQUE DE PISCICULTURA		
Extensão do	00,48 ha			
		Consequências Observadas		
		Medidas de Reparação do Dano		
		Avaliações Subsequentes		
Data de Arquivamento				
Outras Informações				

PROCEDIMENTO ADMINISTRATIVO

Procedimento Administrativo	AQ/CX13-07/99	Ponto
Data da Instauração	Abr/99	
	Responsável pela Notificação Prefeitura Municipal de São Carlos	
	Dados do Responsável ou Proprietários PJ - Totó Carne Ltda	
Data do Impacto ou Autuação	Abr/99	
	Localização da Área Impactada Rua Padre Teixeira,2667 - Centro - Zona Urbana	
	Tipos de Danos Ambientais POLUIÇÃO SONORA POLUIÇÃO DO AR	
Extensão do	---	
	Consequências Observadas Proliferação de insetos	
	Medidas de Reparação do Dano Vistoria realizada pela CIBA (CETESB)	
	Avaliações Subsequentes Não significativo	
Data de Arquivamento	Set/99	
Outras Informações		

PROCEDIMENTO ADMINISTRATIVO

Procedimento Administrativo	AQ/CX14-05/99	Ponto
Data da Instauração	Abr/99	
	Responsável pela Notificação CETESB	
	Dados do Responsável ou Proprietários PJ - Ferbal Ind. Ee Comércio de Máquinas e Metais	
Data do Impacto ou Autuação	Fev/99	
	Localização da Área Impactada Av. Antônio Martins Carrera Filho, 455 - Bairro CEAT - Zona Urbana	
	Tipos de Danos Ambientais INFRAÇÃO DE NORMAS FALTA DE LICENÇA DE OPERAÇÃO	
Extensão do	---	
	Consequências Observadas	
	Medidas de Reparação do Dano Paralisação das atividades Regularização	
	Avaliações Subsequentes Infração administrativa não havendo dano ambiental	
Data de Arquivamento	Set/99	
Outras Informações		

PROCEDIMENTO ADMINISTRATIVO

Procedimento Administrativo	AD/5PJ-25/99	Ponto
Data da Instauração	Abr/99	
	Responsável pela Notificação PFM	
	Dados do Responsável ou Proprietários PJ - Mineração Mirim Ltda	
Data do Impacto ou Autuação	Fev/99	
	Localização da Área Impactada Fazenda Falcão - SP318 Km264,5 - Bairro Pedrinhas	
	Tipos de Danos Ambientais DESMATAMENTO VEGETAÇÃO EM APP DEPOSITO IRREGULAR DE LIXO	
Extensão do	00,1 ha	
	Consequências Observadas	
	Medidas de Reparação do Dano Embargo da área TAC Replantio de mudas	
	Avaliações Subsequentes	
Data de Arquivamento		
Outras Informações		

PROCEDIMENTO ADMINISTRATIVO

	Procedimento Administrativo	VC/5PJ-15/99	Ponto
Data da Instauração	Abr/99		
	Responsável pela Notificação CETESB		
	Dados do Responsável ou Proprietários PJ - Giovanela Produtos Alimentícios Ltda		
Data do Impacto ou Autuação	Mar/99		
	Localização da Área Impactada Rua Capitão Luiz Brandão,880 - Vila Nossa Senhora de Fátima - Zona Urbana		
	Tipos de Danos Ambientais INFRAÇÃO DE NORMAS FALTA DE LICENÇA DE OPERAÇÃO DANOS AO RECURSO HÍDRICO		
Extensão do	---		
	Consequências Observadas		
	Medidas de Reparação do Dano Exigência da construção de STAR TAC		
	Avaliações Subsequentes		
	mai/00 CETESB fonte de poluição por lançar águas residuais na rede pública e por não ter alcançado rendimento superior a 80% da		
	carga orgânica no STAR Nova avaliação em Dez/00		
Data de Arquivamento			
Outras Informações			

PROCEDIMENTO ADMINISTRATIVO

Procedimento Administrativo	VC/7PJ-21/99	Ponto	205
Data da Instauração	Abr/99		
	Responsável pela Notificação PFM		
	Dados do Responsável ou Proprietários PF - Akimori Tahara		
Data do Impacto ou Autuação	Mar/99		
	Localização da Área Impactada Chácara Tahara - SP310 Km221 - Zona Rural		
	Tipos de Danos Ambientais DESMATAMENTO VEGETAÇÃO EM APA PARA CONSTRUÇÃO DE TANQUE DE PISCICULTURA		
Extensão do	00,148		
	Consequências Observadas		
	Medidas de Reparação do Dano Embargo da área Tac Replanteio de 250 mudas		
	Avaliações Subsequentes aguardando nova vistoria		
Data de Arquivamento			
Outras Informações			

PROCEDIMENTO ADMINISTRATIVO

	Procedimento Administrativo	AQ/CX14-03/99	Ponto
Data da Instauração	Abr/99	Responsável pela Notificação APASC	
		Dados do Responsável ou Proprietários PJ - Administração	
Data do Impacto ou Autuação	Abr/99	Localização da Área Impactada Parques Delta I e Delta II - Córregos Lazarini e Jockey Club	
		Tipos de Danos Ambientais DANOS AO RECURSO HÍDRICO SUPERFICIAIS POR ESGOTO IN NATURA	
Extensão do	---	Consequências Observadas	
		Medidas de Reparação do Dano APASC deverá oficiar os órgãos responsáveis para a verificação da suposta contaminação	
		Avaliações Subsequentes	
Data de Arquivamento	Out/99		
Outras Informações			

PROCEDIMENTO ADMINISTRATIVO

Procedimento Administrativo	AQ/CX03-03/93	Ponto
Data da Instauração	Ago/91	
	Responsável pela Notificação APASC	
	Dados do Responsável ou Proprietários PF - Airton Garcia	
Data do Impacto ou Autuação	Ago/91	
	Localização da Área Impactada Loteamento Jardim Medeiros - Às margens do Córrego Medeiros - Bicão - Zona Urbana	
	Tipos de Danos Ambientais DESMATAMENTO DANOS AO RECURSO HÍDRICO DEPOSITO IRREGULAR DE LIXO	
Extensão do	Metros ao longo de 25mts	
	Consequências Observadas	
	Medidas de Reparação do Dano Limpeza da área	
	Avaliações Subsequentes Não foi configurado soterramento efetivo	
Data de Arquivamento	Mar/93	
Outras Informações		

PROCEDIMENTO ADMINISTRATIVO

Procedimento Administrativo

AQ/CX03-02/93

Ponto

**Data da
Instauração** Ago/91

Responsável pela Notificação
APASC

Dados do Responsável ou Proprietários
PJ - Município de São Carlos

Data do Impacto ou Autuação Jul/91

Localização da Área Impactada

Rua Major Antonio de Mattos com Avenida Com. Alfredo Maffei - Área correspondente à margem do rio Gregório - Zona Urbana

Tipos de Danos Ambientais
DESMATAMENTO
VEGETAÇÃO EM APP
DANOS AO RECURSO HÍDRICO

Extensão do ---

Consequências Observadas

Medidas de Reparação do Dano

Avaliações Subsequentes

Não configurou-se dano ambiental efetivo nem iminente

Data de Arquivamento Fev/93

Outras Informações

Na aprovação do projeto foi obedecido o disposto na Portaria no.124/80 do Ministério do Interior, com a construção de caixas de

areia e gordura para filtragem de resíduos líquidos.

A distância entre o limite do lote construído e a margem do córrego é de 12,40 mts

PROCEDIMENTO ADMINISTRATIVO

Procedimento Administrativo	AQ/CX-03/95	Ponto	139
Data da Instauração	Ago/92		
	Responsável pela Notificação PFM		
	Dados do Responsável ou Proprietários PJ - Usina Maringá		
Data do Impacto ou Autuação	Ago/92		
	Localização da Área Impactada Faz. Sta. Clara - Usina Maringá - SP318 Km261		
	Tipos de Danos Ambientais DESMATAMENTO ÁRVORES ESPARSAS COM USO DE FOGO		
Extensão do	00,10 ha		
	Consequências Observadas		
	Medidas de Reparação do Dano Embargo da área		
	Avaliações Subsequentes		
Data de Arquivamento	Dez/95		
Outras Informações			

PROCEDIMENTO ADMINISTRATIVO

Procedimento Administrativo	AQ/CX06-12/96	Ponto
Data da Instauração	Ago/94	
	Responsável pela Notificação Regina Bortolotti(vereadora)	
	Dados do Responsável ou Proprietários PJ - Município de São Carlos	
Data do Impacto ou Autuação	Ago/94	
	Localização da Área Impactada Bicão - Bela Vista / Zona Urbana	
	Tipos de Danos Ambientais DEPÓSITO IRREGULAR DE LIXO	
Extensão do	---	
	Consequências Observadas	
	Medidas de Reparação do Dano Notificação da Prefeitura de São Carlos para imediatas providências	
	Avaliações Subsequentes	
Data de Arquivamento	Mai/96	
Outras Informações		

PROCEDIMENTO ADMINISTRATIVO

Procedimento Administrativo

AQ/CX08-12/96

Ponto 253

**Data da
Instauração** Ago/94

Responsável pela Notificação
APASC

Dados do Responsável ou Proprietários
PF - Airton Garcia

Data do Impacto ou Autuação Ago/94

Localização da Área Impactada
Loteamento Fernando Collor de Melo / SP 215 Km151 / Zona Rural

Tipos de Danos Ambientais
DESMATAMENTO
VEGETAÇÃO EM APA

Extensão do 009,0 ha

Consequências Observadas

Medidas de Reparação do Dano
Embargo
TAC
Reflorestamento

Avaliações Subsequentes

Data de Arquivamento Jul/96

Outras Informações

Foi impossível o replantio, pois já havia pessoas morando no local
Multa recolhida para o Fundo Estadual para Reparação de Interesses Difusos Lesados

PROCEDIMENTO ADMINISTRATIVO

Procedimento Administrativo	AQ/CX06-08/96	Ponto	258
Data da Instauração	Ago/94		
	Responsável pela Notificação PFM		
	Dados do Responsável ou Proprietários PJ - Johann Faber		
Data do Impacto ou Autuação	Jul/94		
	Localização da Área Impactada Horto Florestal - Lápis Faber - Sta. Felícia		
	Tipos de Danos Ambientais DESMATAMENTO VEGETAÇÃO EM RESERVA LEGAL COM USO DE FOGO		
Extensão do	006,0 ha		
	Consequências Observadas		
	Medidas de Reparação do Dano Embargo Replântio		
	Avaliações Subsequentes		
Data de Arquivamento	Mai/96		
Outras Informações			

PROCEDIMENTO ADMINISTRATIVO

Procedimento Administrativo	AQ/CX05-05/95	Ponto	14
Data da Instauração	Ago/94	Responsável pela Notificação PFM	
		Dados do Responsável ou Proprietários PJ - Potreiro Agro-Pecuária Ltda	
Data do Impacto ou Autuação	Jul/94	Localização da Área Impactada SP215 Km154 - Zona Rural	
		Tipos de Danos Ambientais DESMATAMENTO VEGETAÇÃO EM APP COM USO DE FOGO	
Extensão do	096,0 ha	Consequências Observadas	
		Medidas de Reparação do Dano Embargo da área Feitura de aceiros Guarita na entrada da fazenda	
		Avaliações Subsequentes	
Data de Arquivamento	Dez/95		
Outras Informações			

PROCEDIMENTO ADMINISTRATIVO

Procedimento Administrativo	AQ/CX08-06/96	Ponto	272
Data da Instauração	Ago/95		
		Responsável pela Notificação	
		PFM	
		Dados do Responsável ou Proprietários	
		PF - Octavia Maximino	
Data do Impacto ou Autuação	Ago/95		
		Localização da Área Impactada	
		Fazenda Recanto do Sonho - SP318 defronte CBT - Zona Rural	
		Tipos de Danos Ambientais	
		DESMATAMENTO	
		VEGETAÇÃO EM RESERVA LEGAL	
		COM USO DE TRATOR-ESTEIRA	
Extensão do	012,0 ha		
		Consequências Observadas	
		Medidas de Reparação do Dano	
		Embargo da área	
		TAC	
		Replântio de mudas	
		Avaliações Subsequentes	
		acatado(mar/96)	
Data de Arquivamento	Jun/96		
Outras Informações			

PROCEDIMENTO ADMINISTRATIVO

Procedimento Administrativo	AQ/CX05-17/96	Ponto
Data da Instauração	Ago/95	
	Responsável pela Notificação PFM	
	Dados do Responsável ou Proprietários PF - Antonio Rodrigues Neto	
Data do Impacto ou Autuação	Ago/95	
	Localização da Área Impactada Sítio Sta. Clara - SP318	
	Tipos de Danos Ambientais DESMATAMENTO ÁRVORES ESPARSAS COM USO DE MACHADO	
Extensão do	00,3 ha	
	Consequências Observadas	
	Medidas de Reparação do Dano Embargo da área	
	Avaliações Subsequentes acatado	
Data de Arquivamento	Abr/96	
Outras Informações		

PROCEDIMENTO ADMINISTRATIVO

Procedimento Administrativo	AQ/CX09-07/97	Ponto
Data da Instauração	Ago/96	
	Responsável pela Notificação DEPRN	
	Dados do Responsável ou Proprietários PF - Cassio Viscaino	
Data do Impacto ou Autuação	Ago/96	
	Localização da Área Impactada SP310 Km227 - Zona Rural	
	Tipos de Danos Ambientais DESMATAMENTO VEGETAÇÃO EM APA	
Extensão do	00,06 ha	
	Consequências Observadas	
	Medidas de Reparação do Dano Embargo da área TAC Replanteio de 50 mudas	
	Avaliações Subsequentes	
Data de Arquivamento	Mar/97	
Outras Informações		

PROCEDIMENTO ADMINISTRATIVO

Procedimento Administrativo	AD/7PJ-42/97	Ponto
Data da Instauração	Ago/97	
	Responsável pela Notificação PFM	
	Dados do Responsável ou Proprietários PJ - Transportadora Céu Rosa Ltda	
Data do Impacto ou Autuação	Jul/97	
	Localização da Área Impactada Fazenda Pedrinha - SP318 Km270 - Zona Rural	
	Tipos de Danos Ambientais DESMATAMENTO VEGETAÇÃO EM APP DEPOSITO IRREGULAR DE LIXO	
Extensão do	001,5 ha	
	Consequências Observadas	
	Medidas de Reparação do Dano Embargo da área Replântio de mudas	
	Avaliações Subsequentes	
Data de Arquivamento		
Outras Informações		

PROCEDIMENTO ADMINISTRATIVO

Procedimento Administrativo

AQ/CX10-11/98

Ponto 190

**Data da
Instauração** Ago/97

Responsável pela Notificação
PFM

Dados do Responsável ou Proprietários
PF - Lucia Moscardini

Data do Impacto ou Autuação Jul/97

Localização da Área Impactada
Cond. Aracê de Sto. Antonio - Chácara Pedacinho de Chão da Vovó Lucia - SP310 Km 240 - Zona Rural

Tipos de Danos Ambientais
DESMATAMENTO
VEGETAÇÃO EM APP
PARA CONSTRUÇÃO DE TANQUE DE PISCICULTURA

Extensão do 00,002 ha

Consequências Observadas

Medidas de Reparação do Dano
Embargo da área
TAC
Replanteio de 170 mudas

Avaliações Subsequentes
Acatado

Data de Arquivamento Set/98

Outras Informações

PROCEDIMENTO ADMINISTRATIVO

Procedimento Administrativo	AQ/CX15-16/00	Ponto	139
Data da Instauração	Ago/97		
	Responsável pela Notificação PFM		
	Dados do Responsável ou Proprietários PJ - Agropecuária Boa Vista S/A		
Data do Impacto ou Autuação	Jul/97		
	Localização da Área Impactada Fazenda Sta. Clara - SP318 Km259 - Zona Rural		
	Tipos de Danos Ambientais DESMATAMENTO VEGETAÇÃO EM APP COM USO DE FOGO		
Extensão do	001,3 ha		
	Consequências Observadas		
	Medidas de Reparação do Dano Embargo da área TAC Replântio de 1667 mudas Retirada da cana-de-açúcar que havia sido plantada no local		
	Avaliações Subsequentes acatado		
Data de Arquivamento	Nov/00		
Outras Informações			

PROCEDIMENTO ADMINISTRATIVO

Procedimento Administrativo	AQ/CX12-07/99	Ponto	181
Data da Instauração	Ago/97		
		Responsável pela Notificação	
		PFM	
		Dados do Responsável ou Proprietários	
		PF - Antonio Aranha	
Data do Impacto ou Autuação	Ago/97		
		Localização da Área Impactada	
		Fazenda Sta. Francisca do Lobo - Estrada do Broa Km10 - Zona Rural	
		Tipos de Danos Ambientais	
		DESMATAMENTO	
		VEGETAÇÃO EM APP	
		COM USO DE TRATOR DE GRADE	
Extensão do	002,30 ha		
		Consequências Observadas	
		Medidas de Reparação do Dano	
		Embargo da área	
		TAC	
		Replantio de 3831 mudas	
		Avaliações Subsequentes	
		Acatado(jun/99)	
Data de Arquivamento	Jul/99		
Outras Informações			

PROCEDIMENTO ADMINISTRATIVO

Procedimento Administrativo

AQ/CX10-12/98

Ponto

**Data da
Instauração** Ago/97

Responsável pela Notificação
PFM

Dados do Responsável ou Proprietários
PJ - Empreendimentos Imobiliários Bandeirantes Ltda

Data do Impacto ou Autuação Jul/97

Localização da Área Impactada
Rancho Ly - Altos de Sta. Felícia - em frente a Naturalat

Tipos de Danos Ambientais
DESMATAMENTO

COM USO DE FOGO

Extensão do 00,15 ha

Consequências Observadas

Medidas de Reparação do Dano

DEPRN verificou tratar-se de reflorestamento, fora de área de RE ou APP, sendo cabível o processo de desmatamento com a

devida licença

Avaliações Subsequentes

Data de Arquivamento Set/98

Outras Informações

PROCEDIMENTO ADMINISTRATIVO

Procedimento Administrativo	AQ/CX10-14/98	Ponto	155
Data da Instauração	Ago/97		
	Responsável pela Notificação PFM		
	Dados do Responsável ou Proprietários PF - Luis Fernando D'Agostino		
Data do Impacto ou Autuação	Jun/97		
	Localização da Área Impactada Haras Águia Branca - Cond. Valparaíso - SP318 Km242 - Zona Rural		
	Tipos de Danos Ambientais DESMATAMENTO VEGETAÇÃO EM RESERVA LEGAL COM USO DE TRATOR-ESTEIRA		
Extensão do	003,0 ha		
	Consequências Observadas		
	Medidas de Reparação do Dano Embargo da área para regeneração		
	Avaliações Subsequentes		
Data de Arquivamento	Dez/98		
Outras Informações			

PROCEDIMENTO ADMINISTRATIVO

	Procedimento Administrativo	VC/5PJ-46/98	Ponto	9
Data da Instauração	Ago/98			
		Responsável pela Notificação PFM		
		Dados do Responsável ou Proprietários PJ - A'doro Alimentícia e Comercial Ltda		
Data do Impacto ou Autuação	Ago/98			
		Localização da Área Impactada Fazenda Boa Vista - SP215 Km 157 / estrada velha para Brotas / Zona Rural		
		Tipos de Danos Ambientais DESMATAMENTO VEGETAÇÃO EM APP		
Extensão do	6,32 há			
		Consequências Observadas		
		Medidas de Reparação do Dano Embargo da área TAC Replântio de 1700 mudas		
		Avaliações Subsequentes Houve: -desmatamento -abertura de dreno -construção de barragem Nova avaliação em dez/00		
Data de Arquivamento				
Outras Informações				

PROCEDIMENTO ADMINISTRATIVO

Procedimento Administrativo	AQ/CX15-04/00	Ponto	3
Data da Instauração	Ago/98		
	Responsável pela Notificação PFM		
	Dados do Responsável ou Proprietários PJ - NE Agícola Ltda		
Data do Impacto ou Autuação	Ago/98		
	Localização da Área Impactada Fazenda Felicíssima - SP215 Km162 - Zona Rural		
	Tipos de Danos Ambientais DESMATAMENTO VEGETAÇÃO EM APP COM USO DE FOGO		
Extensão do	008,0 ha		
	Consequências Observadas		
	Medidas de Reparação do Dano Embargo da área Replântio de mudas		
	Avaliações Subsequentes		
Data de Arquivamento	Abr/00		
Outras Informações			

PROCEDIMENTO ADMINISTRATIVO

Procedimento Administrativo	VC/5PJ-43/98	Ponto
Data da Instauração	Ago/98	
	Responsável pela Notificação DEPRN	
	Dados do Responsável ou Proprietários PF - Paulo Emilio Fehr	
Data do Impacto ou Autuação	Fev/97	
	Localização da Área Impactada Residencial Itamarati - Altos da Vila Nery - Zona Rural	
	Tipos de Danos Ambientais DESMATAMENTO VEGETAÇÃO EM APP	
Extensão do	---	
	Consequências Observadas Risco de assoreamento do Rio Monjolinho na respectiva área	
	Medidas de Reparação do Dano Embargo da área TAC Replanteio de mudas	
	Avaliações Subsequentes Acatado Ultima verificação em dez/00	
Data de Arquivamento		
Outras Informações		

PROCEDIMENTO ADMINISTRATIVO

	Procedimento Administrativo	VC/7PJ-45/98	Ponto
Data da Instauração	Ago/98		
		Responsável pela Notificação PFM	
		Dados do Responsável ou Proprietários PJ - Potreiro Agropecuária Ltda	
Data do Impacto ou Autuação	Ago/98		
		Localização da Área Impactada Fazenda Água das Pombas - SP215 Km154 - Zona Rural	
		Tipos de Danos Ambientais DESMATAMENTO VEGETAÇÃO EM APP PARA CONSTRUÇÃO DE BARRAGEM	
Extensão do	00,008 ha		
		Consequências Observadas	
		Medidas de Reparação do Dano Embargo da área Tac Replanteio de 300 mudas	
		Avaliações Subsequentes dez/99 PFM 160 mudas foram plantadas, porém não há cuidado algum Aguardando nova vistoria	
Data de Arquivamento			
Outras Informações			

PROCEDIMENTO ADMINISTRATIVO

Procedimento Administrativo	AD/7PJ-42/98	Ponto	236
Data da Instauração	Ago/98		
	Responsável pela Notificação PFM		
	Dados do Responsável ou Proprietários PF - Clarence Capps		
Data do Impacto ou Autuação	Jul/98		
	Localização da Área Impactada Fazenda Buracão - Rod. Abel Terrugi Km12,5 - Zona Rural		
	Tipos de Danos Ambientais DESMATAMENTO VEGETAÇÃO EM APP		
Extensão do	005,15 ha		
	Consequências Observadas		
	Medidas de Reparação do Dano Laudo elaborado pelo DEPRN		
	Avaliações Subsequentes		
Data de Arquivamento			
Outras Informações			

PROCEDIMENTO ADMINISTRATIVO

Procedimento Administrativo	AQ/CX15-14/00	Ponto
Data da Instauração	Ago/99	
	Responsável pela Notificação PFM	
	Dados do Responsável ou Proprietários PF - Reginaldo Zavaglia Jr.	
Data do Impacto ou Autuação	Jul/99	
	Localização da Área Impactada Rua Antonio Rodrigues Cajado,SN - Estância Suíça - Zona Urbana	
	Tipos de Danos Ambientais DESMATAMENTO COM USO DE FOGO	
Extensão do	00,04 ha	
	Consequências Observadas	
	Medidas de Reparação do Dano Embargo da área TAC Replântio de mudas	
	Avaliações Subsequentes acatado	
Data de Arquivamento	Set/00	
Outras Informações		

PROCEDIMENTO ADMINISTRATIVO

Procedimento Administrativo	AD/7PJ-48/99	Ponto
Data da Instauração	Ago/99	
	Responsável pela Notificação PFM	
	Dados do Responsável ou Proprietários PJ - PAB Agropecuária e Participações Ltda	
Data do Impacto ou Autuação	Ago/99	
	Localização da Área Impactada Fazenda Cachoeira - SP318 Km10 - Zona Rural	
	Tipos de Danos Ambientais DESMATAMENTO	
	COM USO DE TRATOR-ESTEIRA	
Extensão do	00,15 ha	
	Consequências Observadas	
	Medidas de Reparação do Dano laudo DEPRN	
	Avaliações Subsequentes	
Data de Arquivamento		
Outras Informações		

PROCEDIMENTO ADMINISTRATIVO

Procedimento Administrativo	AD/7PJ-45/99	Ponto	241
Data da Instauração	Ago/99		
	Responsável pela Notificação PFM		
	Dados do Responsável ou Proprietários PF - Marcelo corsini		
Data do Impacto ou Autuação	Jul/99		
	Localização da Área Impactada Estância Laura - SP310 Km240 - Zona Rural		
	Tipos de Danos Ambientais DESMATAMENTO VEGETAÇÃO EM APP COM USO DE FOGO		
Extensão do	001,0 ha		
	Consequências Observadas		
	Medidas de Reparação do Dano Embargo da área Replanteio de mudas TAC		
	Avaliações Subsequentes		
Data de Arquivamento			
Outras Informações			

PROCEDIMENTO ADMINISTRATIVO

Procedimento Administrativo	AD/7PJ-51/99	Ponto
Data da Instauração	Ago/99	Responsável pela Notificação Promotoria de Justiça de São Carlos
		Dados do Responsável ou Proprietários PJ - Município de São Carlos
Data do Impacto ou Autuação	Ago/99	Localização da Área Impactada Município de São Carlos
		Tipos de Danos Ambientais INFRAÇÃO DE NORMAS
Extensão do	---	Consequências Observadas
		Medidas de Reparação do Dano Laudos da CETESB relatórios da Prefeitura
		Avaliações Subsequentes
Data de Arquivamento		
Outras Informações		

PROCEDIMENTO ADMINISTRATIVO

Procedimento Administrativo	AD/5PJ-50/99	Ponto
Data da Instauração	Ago/99	
	Responsável pela Notificação Moradora	
	Dados do Responsável ou Proprietários PJ - Peixinho Chopp Bar	
Data do Impacto ou Autuação	Ago/99	
	Localização da Área Impactada Rua Larga,991 - Vila Prado - Zona Urbana	
	Tipos de Danos Ambientais POLUIÇÃO SONORA	
Extensão do	---	
	Consequências Observadas	
	Medidas de Reparação do Dano Averiguação das licenças	
	Avaliações Subsequentes	
Data de Arquivamento		
Outras Informações		

PROCEDIMENTO ADMINISTRATIVO

Procedimento Administrativo	AD/5PJ-42/99	Ponto
Data da Instauração	Ago/99	
	Responsável pela Notificação APASC	
	Dados do Responsável ou Proprietários PJ - Encalso Construções	
Data do Impacto ou Autuação	Jul/99	
	Localização da Área Impactada Córrego Jararaca - SP318 Km236 - Varjão	
	Tipos de Danos Ambientais DANOS AO RECURSO HÍDRICO	
Extensão do	---	
	Consequências Observadas Enchentes no Loteamento Tutoia do Vale	
	Medidas de Reparação do Dano Notificação dos responsáveis para comparecerem à audiência	
	Avaliações Subsequentes	
Data de Arquivamento		
Outras Informações		

PROCEDIMENTO ADMINISTRATIVO

Procedimento Administrativo	AQ/CX03-15/93	Ponto
Data da Instauração	Dez/91	
	Responsável pela Notificação PFM	
	Dados do Responsável ou Proprietários PF - Cariolano Meireles	
Data do Impacto ou Autuação	Dez/91	
	Localização da Área Impactada Fazenda São Miguel - Água Vermelha	
	Tipos de Danos Ambientais DESMATAMENTO VEGETAÇÃO EM APP	
Extensão do	00,01 ha	
	Consequências Observadas	
	Medidas de Reparação do Dano Embargo da área Regeneração natural	
	Avaliações Subsequentes acatado(ago/93)	
Data de Arquivamento	Nov/93	
Outras Informações		

PROCEDIMENTO ADMINISTRATIVO

Procedimento Administrativo

AQ/CX03-09/93

Ponto

**Data da
Instauração** Dez/91

Responsável pela Notificação
PFM

Dados do Responsável ou Proprietários
PF - José de Lima

Data do Impacto ou Autuação Dez/91

Localização da Área Impactada
Cond. Aracê de Sto. Antonio - Chácara Voz Alta - SP310 Km 240 - Zona Rural

Tipos de Danos Ambientais
DESMATAMENTO
COM USO DE ENXADA
VEGETAÇÃO- APP

Extensão do 00,01 ha

Consequências Observadas

Medidas de Reparação do Dano
Embargo da área
Regeneração natural

Avaliações Subsequentes
acatado

Data de Arquivamento Set/93

Outras Informações

PROCEDIMENTO ADMINISTRATIVO

Procedimento Administrativo	AQ/CX04-13/95	Ponto
Data da Instauração	Dez/93	
	Responsável pela Notificação Advogada	
	Dados do Responsável ou Proprietários PJ - Firma Paragon	
Data do Impacto ou Autuação	Dez/93	
	Localização da Área Impactada Al:Crisandálias,567 - Cidade Jardim - Zona Urbana	
	Tipos de Danos Ambientais POLUIÇÃO SONORA	
Extensão do	---	
	Consequências Observadas	
	Medidas de Reparação do Dano Restringir as atividades em compartimento próprio	
	Avaliações Subsequentes Encerramento das atividades em dez/94	
Data de Arquivamento	Nov/95	
Outras Informações		

PROCEDIMENTO ADMINISTRATIVO

Procedimento Administrativo	AQ/CX05-08/95	Ponto
Data da Instauração	Dez/93	
	Responsável pela Notificação PFM	
	Dados do Responsável ou Proprietários PF - Geraldo Romildo Rosseti	
Data do Impacto ou Autuação	Nov/93	
	Localização da Área Impactada Sítio Rio Torto - Próximo à Represa do 29 - Zona Rural	
	Tipos de Danos Ambientais DESMATAMENTO COM USO DE FOGO	
Extensão do	00,50 ha	
	Consequências Observadas	
	Medidas de Reparação do Dano Embargo da área Replanteio de 200 mudas	
	Avaliações Subsequentes	
Data de Arquivamento	Dez/95	
Outras Informações		

PROCEDIMENTO ADMINISTRATIVO

Procedimento Administrativo	AQ/CX08-17/96	Ponto
Data da Instauração	Dez/95	
	Responsável pela Notificação APASC	
	Dados do Responsável ou Proprietários PJ - Município de São Carlos	
Data do Impacto ou Autuação	Dez/95	
	Localização da Área Impactada Rua Antonio Narvaes,+341	
	Tipos de Danos Ambientais DESMATAMENTO ÁRVORES ESPARSAS COM USO DE FOGO	
Extensão do	árvore 1	
	Consequências Observadas	
	Medidas de Reparação do Dano	
	Avaliações Subsequentes	
Data de Arquivamento	Ou/96	
Outras Informações		

PROCEDIMENTO ADMINISTRATIVO

Procedimento Administrativo	AQ/CX08-10/96	Ponto	229
Data da Instauração	Dez/95		
	Responsável pela Notificação PFM		
	Dados do Responsável ou Proprietários PF - Daniela Spagnolo		
Data do Impacto ou Autuação	Dez/95		
	Localização da Área Impactada Faz. Monte Alegre - Água Vermelha		
	Tipos de Danos Ambientais DESMATAMENTO VEGETAÇÃO EM APP COM USO DE TRATOR-ESTEIRA		
Extensão do	008,0 ha		
	Consequências Observadas		
	Medidas de Reparação do Dano Embargo TAC		
	Avaliações Subsequentes		
Data de Arquivamento	Jul/96		
Outras Informações			

PROCEDIMENTO ADMINISTRATIVO

Procedimento Administrativo

AQ/CX10-08/98

Ponto

**Data da
Instauração** Dez/96

Responsável pela Notificação
APASC

Dados do Responsável ou Proprietários
PJ - Município de São Carlos e empresas que recolhem entulhos

Data do Impacto ou Autuação Nov/96

Localização da Área Impactada
Nascentes e cursos d'agua natural localizados no Jardim Planalto Paraíso - Parque Belvedere

Tipos de Danos Ambientais
DEPÓSITO IRREGULAR DE LIXO
DESMATAMENTO
VEGETAÇÃO- APP

Extensão do ---

Consequências Observadas

Medidas de Reparação do Dano
Notificação e exigência de medidas à Prefeitura

Avaliações Subsequentes
Entulho foi retirado, embora o interior do Parque Belvedere seja propriedade particular de Walter Gullo, com o qual foi firmado

TAC

Data de Arquivamento Jul/98

Outras Informações

PROCEDIMENTO ADMINISTRATIVO

Procedimento Administrativo	AQ/CX15-08/00	Ponto
Data da Instauração	Dez/96	
	Responsável pela Notificação Moradores	
	Dados do Responsável ou Proprietários PJ - Indústria Têxtil Rossignolo	
Data do Impacto ou Autuação	Nov/96	
	Localização da Área Impactada Rua Itália com Rua Ana Prado - Bairro Vila Prado - Zona Urbana	
	Tipos de Danos Ambientais POLUIÇÃO SONORA	
Extensão do	---	
	Consequências Observadas	
	Medidas de Reparação do Dano Regularização das atividades a ser realizada pela CETESB	
	Avaliações Subsequentes	
Data de Arquivamento	Abr/00	
Outras Informações		

PROCEDIMENTO ADMINISTRATIVO

Procedimento Administrativo	AQ/CX10-13/98	Ponto
Data da Instauração	Dez/96	
	Responsável pela Notificação Moradores e APASC	
	Dados do Responsável ou Proprietários PJ - Município de São Carlos	
Data do Impacto ou Autuação	Dez/96	
	Localização da Área Impactada Praça Rotary Club / Defronte à rodoviária	
	Tipos de Danos Ambientais DESMATAMENTO ÁRVORES ESPARSAS	
Extensão do	---	
	Consequências Observadas	
	Medidas de Reparação do Dano Notificação da prefeitura para desocupação da área Replântio	
	Avaliações Subsequentes	
Data de Arquivamento	Out/98	
Outras Informações		

PROCEDIMENTO ADMINISTRATIVO

Procedimento Administrativo	AD/7PJ-68/97	Ponto	227
Data da Instauração	Dez/97		
	Responsável pela Notificação PFM		
	Dados do Responsável ou Proprietários PJ - Agropecuária Cardamone Ltda		
Data do Impacto ou Autuação	Nov/97		
	Localização da Área Impactada Fazenda Três Marias - Rod. Abel Terrugi Km4 - Zona Rural		
	Tipos de Danos Ambientais DESMATAMENTO VEGETAÇÃO EM APP COM USO DE FOGO		
Extensão do	008,0 ha		
	Consequências Observadas		
	Medidas de Reparação do Dano Embargo da área TAC Replântio de mudas		
	Avaliações Subsequentes		
Data de Arquivamento			
Outras Informações			

PROCEDIMENTO ADMINISTRATIVO

Procedimento Administrativo	VC/7PJ-69/97	Ponto
Data da Instauração	Dez/97	
	Responsável pela Notificação PFM	
	Dados do Responsável ou Proprietários PF	
Data do Impacto ou Autuação	Nov/97	
	Localização da Área Impactada Sítio Sto. Antonio - Rod Abel Terrugi Km18	
	Tipos de Danos Ambientais DESMATAMENTO	
	COM USO DE FOICE	
Extensão do	00,2 ha	
	Consequências Observadas	
	Medidas de Reparação do Dano Embargo da área Tac Replântio de mudas o replântio deve ocorrer entre nov/00 e jan/01	
	Avaliações Subsequentes aguardando novo laudo	
Data de Arquivamento		
Outras Informações		

PROCEDIMENTO ADMINISTRATIVO

Procedimento Administrativo	AD/7PJ-70/97	Ponto
Data da Instauração	Dez/97	
	Responsável pela Notificação PFM	
	Dados do Responsável ou Proprietários PF - Moacir dos Santos	
Data do Impacto ou Autuação	Nov/97	
	Localização da Área Impactada Fazenda São João das Araras - Rod. Abel Terrugi Km10 - Zona Rural	
	Tipos de Danos Ambientais DESMATAMENTO	
	COM USO DE MOTO-SERRA	
Extensão do	001,0 ha	
	Consequências Observadas	
	Medidas de Reparação do Dano Embargo da área Replântio de mudas	
	Avaliações Subsequentes	
Data de Arquivamento		
Outras Informações		

PROCEDIMENTO ADMINISTRATIVO

Procedimento Administrativo	AD/7PJ-73/97	Ponto
Data da Instauração	Dez/97	
	Responsável pela Notificação PFM	
	Dados do Responsável ou Proprietários PF - Pedro Pigatin	
Data do Impacto ou Autuação	Nov/97	
	Localização da Área Impactada Fazenda Paulínea - Rod. Abel Terrugi Km12 - Zona Rural	
	Tipos de Danos Ambientais DESMATAMENTO	
	COM USO DE FOICE	
Extensão do	00,9 ha	
	Consequências Observadas	
	Medidas de Reparação do Dano	
	Avaliações Subsequentes	
Data de Arquivamento		
Outras Informações		

PROCEDIMENTO ADMINISTRATIVO

Procedimento Administrativo	AQ/CX12-09/99	Ponto
Data da Instauração	Dez/98	
	Responsável pela Notificação Moradores	
	Dados do Responsável ou Proprietários PJ - Brasão Dançante	
Data do Impacto ou Autuação	Dez/98	
	Localização da Área Impactada Avenida Laurito,no.111 - Bairro Aracy I - Zona Urbana	
	Tipos de Danos Ambientais POLUIÇÃO SONORA	
Extensão do	---	
	Consequências Observadas	
	Medidas de Reparação do Dano Fechamento do estabelecimento pela Prefeitura	
	Avaliações Subsequentes	
Data de Arquivamento	Jun/99	
Outras Informações		

PROCEDIMENTO ADMINISTRATIVO

Procedimento Administrativo	AD/5PJ-64/98	Ponto	197
Data da Instauração	Dez/98		
		Responsável pela Notificação	
		PFM	
		Dados do Responsável ou Proprietários	
		PJ - Mineradora Migliato	
Data do Impacto ou Autuação	Dez/98		
		Localização da Área Impactada	
		Sítio São João - SP310 Km255 - Zona Rural	
		Tipos de Danos Ambientais	
		DESMATAMENTO	
		VEGETAÇÃO EM APA	
		DEPOSITO IRREGULAR DE LIXO	
Extensão do	001,68 ha		
		Consequências Observadas	
		Medidas de Reparação do Dano	
		Aguardando audiência com infratores	
		Avaliações Subsequentes	
Data de Arquivamento			
Outras Informações			

PROCEDIMENTO ADMINISTRATIVO

Procedimento Administrativo	AD/5PJ-63/98	Ponto
Data da Instauração	Dez/98	
	Responsável pela Notificação PFM	
	Dados do Responsável ou Proprietários PJ - Mineradora Migliato Ltda	
Data do Impacto ou Autuação	Dez/98	
	Localização da Área Impactada Sítio São João / SP310 Km225 - Zona Rural	
	Tipos de Danos Ambientais DEPÓSITO IRREGULAR DE LIXO DESMATAMENTO EM VEGETAÇÃO DE RL	
Extensão do	---	
	Consequências Observadas	
	Medidas de Reparação do Dano Averiguação TAC Regularização das licenças	
	Avaliações Subsequentes	
Data de Arquivamento		
Outras Informações		

PROCEDIMENTO ADMINISTRATIVO

	Procedimento Administrativo	VC/5PJ-65/98	Ponto
Data da Instauração	Dez/98	Responsável pela Notificação PFM	
		Dados do Responsável ou Proprietários PF - Anselmo Saciloti	
Data do Impacto ou Autuação	Nov/98	Localização da Área Impactada Fazenda Sta. Rita de Cássia - Rod Abel terrugi Km14 - Zona Rural	
		Tipos de Danos Ambientais DESMATAMENTO VEGETAÇÃO EM APP COM USO DE FOICE	
Extensão do	001,0 ha	Consequências Observadas	
		Medidas de Reparação do Dano Embargo da área TAC Replântio de 1700 mudas	
		Avaliações Subsequentes mar/00 PFM-abandono da área Não houve replântio aguardando verificação em mar/01	
Data de Arquivamento			
Outras Informações			

PROCEDIMENTO ADMINISTRATIVO

Procedimento Administrativo	AD/7PJ-75/99	Ponto
Data da Instauração	Dez/99	
	Responsável pela Notificação CETESB	
	Dados do Responsável ou Proprietários PJ - Município de São Carlos	
Data do Impacto ou Autuação	Nov/99	
	Localização da Área Impactada Estrada para Matadouro Municipal - Vale Pacaembu	
	Tipos de Danos Ambientais DEPÓSITO IRREGULAR DE LIXO	
Extensão do	---	
	Consequências Observadas	
	Medidas de Reparação do Dano Laudos da CETESB e DEPRN	
	Avaliações Subsequentes	
Data de Arquivamento		
Outras Informações		

PROCEDIMENTO ADMINISTRATIVO

	Procedimento Administrativo	VC/7PJ-80/99	Ponto	121
Data da Instauração	Dez/99			
		Responsável pela Notificação PFM		
		Dados do Responsável ou Proprietários PF - Roberval Zeuli		
Data do Impacto ou Autuação	Nov/99			
		Localização da Área Impactada Sítio Sto. Antonio - SP215 Km 147 - Zona Rural		
		Tipos de Danos Ambientais DESMATAMENTO VEGETAÇÃO EM APP COM USO DE TRATOR-ESTEIRA		
Extensão do	001,20 ha			
		Consequências Observadas		
		Medidas de Reparação do Dano Embargo da área Tac Replântio de 1966 mudas		
		Avaliações Subsequentes aguardando audiência		
Data de Arquivamento				
Outras Informações				

PROCEDIMENTO ADMINISTRATIVO

Procedimento Administrativo	VC/7PJ-82/99	Ponto	207
Data da Instauração	Dez/99		
	Responsável pela Notificação PFM		
	Dados do Responsável ou Proprietários PF - Luiz Antonio Amancio		
Data do Impacto ou Autuação	Dez/99		
	Localização da Área Impactada Chácara Crismara - SP310 Km220 - próximo ao posto Castelo - Zona Rural		
	Tipos de Danos Ambientais DESMATAMENTO VEGETAÇÃO EM APA		
Extensão do	00,278 ha		
	Consequências Observadas		
	Medidas de Reparação do Dano Embargo da área Tac Replântio de 463 mudas		
	Avaliações Subsequentes Nova vitoria em fev/01		
Data de Arquivamento			
Outras Informações			

PROCEDIMENTO ADMINISTRATIVO

	Procedimento Administrativo	AQ/CX -14/93	Ponto
Data da Instauração	Fev/93	Responsável pela Notificação PFM	
		Dados do Responsável ou Proprietários PF - Marli Aparecida Rossi Lúcio	
Data do Impacto ou Autuação	Mar/92	Localização da Área Impactada Sítio Sta. Eliza - Bairro Barro Preto	
		Tipos de Danos Ambientais INFRAÇÃO DE NORMAS CONSTRUÇÃO DE BARRAGEM SEM LICENÇA AMBIENTAL	
Extensão do	---	Consequências Observadas	
		Medidas de Reparação do Dano Embargo da área TAC Replântio de mudas	
		Avaliações Subsequentes acatado	
Data de Arquivamento	Nov/93		
Outras Informações			

PROCEDIMENTO ADMINISTRATIVO

Procedimento Administrativo	AQ/CX07-16/96	Ponto
Data da Instauração	Fev/93	
	Responsável pela Notificação PFM	
	Dados do Responsável ou Proprietários PF - Airtton Salvador Leopoldino	
Data do Impacto ou Autuação	Mar/92	
	Localização da Área Impactada Faz. Capão Preto - Próximo à Represa do 29 (+-3Km)	
	Tipos de Danos Ambientais DESMATAMENTO	
	COM USO DE TRATOR-ESTEIRA	
Extensão do	00,11 ha	
	Consequências Observadas	
	Medidas de Reparação do Dano Embargo Reflorestamento à margem do rio	
	Avaliações Subsequentes	
Data de Arquivamento	Mai/96	
Outras Informações		

PROCEDIMENTO ADMINISTRATIVO

Procedimento Administrativo

AQ/CX04-04/94

Ponto

**Data da
Instauração** **Fev/93**

Responsável pela Notificação
APASC

Dados do Responsável ou Proprietários
PF - Mauro Rossite

Data do Impacto ou Autuação **Fev/93**

Localização da Área Impactada
Sítio Vale do Ouro - Divisa com o Córrego do Macuco - Zona Rural

Tipos de Danos Ambientais
DESMATAMENTO
PARA PASTOREIO DE ANIMAIS

Extensão do **---**

Consequências Observadas
gado e equinos vão beber água no córrego ou se alimentar do mato verde da margem, inclusive quase morrendo dentro
represa do Parque Itaipú está com água barrenta, turva e a foz do córrego totalmente assoreada

Medidas de Reparação do Dano
Embargo da área
TAC
Replântio de mudas

Avaliações Subsequentes

Data de Arquivamento **Ago/94**

Outras Informações

PROCEDIMENTO ADMINISTRATIVO

Procedimento Administrativo	AQ/CX03-06/93	Ponto
Data da Instauração	Fev/93	
	Responsável pela Notificação PFM	
	Dados do Responsável ou Proprietários PJ - Usina Sta. Rita S/A	
Data do Impacto ou Autuação	Abr/92	
	Localização da Área Impactada Fazenda São Francisco - Zona Rural	
	Tipos de Danos Ambientais DESMATAMENTO VEGETAÇÃO EM APP COM USO DE TRATOR-ESTEIRA	
Extensão do	00,5 ha	
	Consequências Observadas	
	Medidas de Reparação do Dano Embargo da área TAC Replântio de mudas	
	Avaliações Subsequentes acatado	
Data de Arquivamento	Jul/93	
Outras Informações		

PROCEDIMENTO ADMINISTRATIVO

Procedimento Administrativo	AQ/CX05-04/95	Ponto
Data da Instauração	Fev/94	
	Responsável pela Notificação APASC	
	Dados do Responsável ou Proprietários PJ - Granja Hildebrand	
Data do Impacto ou Autuação	Jan/94	
	Localização da Área Impactada Faz. Águas da Prata - SP215 Km141,5	
	Tipos de Danos Ambientais DANOS AO RECURSO HÍDRICO SUPERFICIAIS POR EFLUENTES QUÍMICOS	
Extensão do	---	
	Consequências Observadas	
	Medidas de Reparação do Dano Monitoramento do córrego	
	Avaliações Subsequentes	
Data de Arquivamento	Dez/95	
Outras Informações		

PROCEDIMENTO ADMINISTRATIVO

Procedimento Administrativo	AQ/CX04-06/94	Ponto
Data da Instauração	Fev/94	
	Responsável pela Notificação Morador (vizinho)	
	Dados do Responsável ou Proprietários PJ - Serraria Sta. Amelia	
Data do Impacto ou Autuação	Fev/94	
	Localização da Área Impactada Serraria Sta. Amelia	
	Tipos de Danos Ambientais POLUIÇÃO SONORA	
Extensão do	---	
	Consequências Observadas	
	Medidas de Reparação do Dano Compra da casa do reclamante por parte do infrator, o qual incumbiu-se de arranjar moradia para o reclamante	
	Avaliações Subsequentes	
Data de Arquivamento	Dez/94	
Outras Informações		

PROCEDIMENTO ADMINISTRATIVO

Procedimento Administrativo

AQ/CX07-02/96

Ponto

**Data da
Instauração** **Fev/96**

Responsável pela Notificação
PFM

Dados do Responsável ou Proprietários
PF - Antonio Escudeiro

Data do Impacto ou Autuação **Dez/95**

Localização da Área Impactada
Estância Balneária Concórdia - Chácara 5 quadra 1 - Estrada para Represa do 29 - Zona Rural

Tipos de Danos Ambientais
DESMATAMENTO
VEGETAÇÃO EM APP
COM USO DE TRATOR DE GRADE

Extensão do **00,15 ha**

Consequências Observadas

Medidas de Reparação do Dano
Embargo da área
TAC
Replântio de mudas

Avaliações Subsequentes
acatado

Data de Arquivamento **Mai/96**

Outras Informações

PROCEDIMENTO ADMINISTRATIVO

Procedimento Administrativo	AQ/CX08-16/96	Ponto	17
Data da Instauração	Fev/96		
	Responsável pela Notificação PFM		
	Dados do Responsável ou Proprietários PJ - Implemac-Implementos e Máquinas Ltda		
Data do Impacto ou Autuação	Jan/96		
	Localização da Área Impactada Chácara das flores - Lote 51 - SP215 defronte a Volkswagen		
	Tipos de Danos Ambientais DESMATAMENTO VEGETAÇÃO EM APP COM USO DE MACHADO		
Extensão do	00,6 ha		
	Consequências Observadas		
	Medidas de Reparação do Dano Embargo da área TAC Replântio de 660 mudas		
	Avaliações Subsequentes Acatado		
Data de Arquivamento	Out/96		
Outras Informações			

PROCEDIMENTO ADMINISTRATIVO

Procedimento Administrativo	AQ/CX07-01/96	Ponto
Data da Instauração	Fev/96	
	Responsável pela Notificação APASC	
	Dados do Responsável ou Proprietários PJ - Município de São Carlos	
Data do Impacto ou Autuação	Fev/96	
	Localização da Área Impactada Rua Antonio Narvaes,295	
	Tipos de Danos Ambientais DESMATAMENTO ÁRVORES ESPARSAS COM USO DE FOGO	
Extensão do	---	
	Consequências Observadas	
	Medidas de Reparação do Dano	
	Avaliações Subsequentes	
Data de Arquivamento	Mai/96	
Outras Informações	Foi indeferida a continuidade do procedimento pela insignificância do episódio	

PROCEDIMENTO ADMINISTRATIVO

Procedimento Administrativo	AQ/CX09-01/97	Ponto
Data da Instauração	fev/97	
	Responsável pela Notificação Moradora	
	Dados do Responsável ou Proprietários PJ - CPFL	
Data do Impacto ou Autuação	Fev/97	
	Localização da Área Impactada Avenida José Pereira Lopes,no.41 - Zona Urbana	
	Tipos de Danos Ambientais DESMATAMENTO ÁRVORES ESPARSAS	
Extensão do	---	
	Consequências Observadas	
	Medidas de Reparação do Dano MP considerou não se tratar de Interesse Difuso Coletivo	
	Avaliações Subsequentes	
Data de Arquivamento	Mar/97	
Outras Informações		

PROCEDIMENTO ADMINISTRATIVO

Procedimento Administrativo	VC/7PJ-04/98	Ponto
Data da Instauração	Fev/98	
	Responsável pela Notificação PFM	
	Dados do Responsável ou Proprietários PJ - Empreendimentos Imobiliários Bandeirantes Ltda	
Data do Impacto ou Autuação	Fev/98	
	Localização da Área Impactada Rancho Ly - defronte ao Parque Fher - Alto de Sta. Felícia	
	Tipos de Danos Ambientais DESMATAMENTO VEGETAÇÃO- APP	
Extensão do	00,01 ha	
	Consequências Observadas	
	Medidas de Reparação do Dano Embargo da área Tac Replântio de 1020 mudas	
	Avaliações Subsequentes jul/99 DEPRN houve replântio, porém não há cuidados jun/00 DEPRN continua a falta de cuidados para que efetue-se a regeneração Aguardando nova audiência	
Data de Arquivamento		
Outras Informações		

PROCEDIMENTO ADMINISTRATIVO

Procedimento Administrativo	AQ/CX12-06/99	Ponto	144
Data da Instauração	Fev/98		
	Responsável pela Notificação PFM		
	Dados do Responsável ou Proprietários PJ - Agro Pecuária L. Baccalato Ltda		
Data do Impacto ou Autuação	Jan/98		
	Localização da Área Impactada Fazenda Álamo - SP318 Km 254 - Zona Rural		
	Tipos de Danos Ambientais DESMATAMENTO VEGETAÇÃO EM APP COM USO DE RETRO-ESCAVADEIRA		
Extensão do	Metros 300mts x 3mts/20mts x 50mts		
	Consequências Observadas		
	Medidas de Reparação do Dano Embargo da área TAC Replantio de 1935 mudas		
	Avaliações Subsequentes Acatado(maio/99)		
Data de Arquivamento	Mai/99		
Outras Informações			

PROCEDIMENTO ADMINISTRATIVO

Procedimento Administrativo	AQ/CX12-10a/99	Ponto
Data da Instauração	Fev/98	
	Responsável pela Notificação PFM	
	Dados do Responsável ou Proprietários PF - Ermelindo Fadel	
Data do Impacto ou Autuação	Fev/98	
	Localização da Área Impactada Cond Aporá de São Fernando - SP318 Km264 - Zona Rural	
	Tipos de Danos Ambientais DESMATAMENTO	
	COM USO DE TRATOR-ESTEIRA	
Extensão do	00,05 ha	
	Consequências Observadas	
	Medidas de Reparação do Dano Embargo da área TAC Regeneração natural	
	Avaliações Subsequentes acatado	
Data de Arquivamento	Jul/99	
Outras Informações		

PROCEDIMENTO ADMINISTRATIVO

Procedimento Administrativo	AD/7PJ-05/98	Ponto
Data da Instauração	Fev/98	
	Responsável pela Notificação PFM	
	Dados do Responsável ou Proprietários PF - Airton Garcia	
Data do Impacto ou Autuação	Fev/98	
	Localização da Área Impactada Cond. Águas do Vale - Represa do 29 - Zona Rural	
	Tipos de Danos Ambientais DESMATAMENTO VEGETAÇÃO EM APP COM MOTO NIVELADORA	
Extensão do	001,0 ha	
	Consequências Observadas	
	Medidas de Reparação do Dano Laudo do DEPRN	
	Avaliações Subsequentes	
Data de Arquivamento		
Outras Informações		

PROCEDIMENTO ADMINISTRATIVO

Procedimento Administrativo

AQ/CX14-01/99

Ponto

248

**Data da
Instauração** **Fev/99**

Responsável pela Notificação
PFM

Dados do Responsável ou Proprietários
PF - Chen Tsung Wen

Data do Impacto ou Autuação **Jan/99**

Localização da Área Impactada

Sítio Mexerim - SP318 - Próximo Bar do Piu, entrando na estrada municipal de Pedrinhas - Zona Rural

Tipos de Danos Ambientais

DESMATAMENTO

VEGETAÇÃO EM APP

COM USO DE TRATOR-ESTEIRA

Extensão do **00,7 ha**

Consequências Observadas

Medidas de Reparação do Dano

Embargo da área

Avaliações Subsequentes

Data de Arquivamento **Out/99**

Outras Informações

PROCEDIMENTO ADMINISTRATIVO

Procedimento Administrativo	AD/5PJ-09/99	Ponto	154
Data da Instauração	Fev/99		
		Responsável pela Notificação	
		DER	
		Dados do Responsável ou Proprietários	
		PF - Airton Garcia	
Data do Impacto ou Autuação	Abr/96		
		Localização da Área Impactada	
		Loteamento Presidente Collor - SP215 Km151	
		Tipos de Danos Ambientais	
		DANOS AO RECURSO HÍDRICO	
		ASSOREAMENTO DA NASCENTE	
Extensão do	---		
		Consequências Observadas	
		Medidas de Reparação do Dano	
		Aguardando laudo do DEPRN/CETESB	
		Avaliações Subsequentes	
Data de Arquivamento			
Outras Informações			

PROCEDIMENTO ADMINISTRATIVO

Procedimento Administrativo	AQ/CX03-13/93	Ponto
Data da Instauração	Jan/92	
	Responsável pela Notificação APASC	
	Dados do Responsável ou Proprietários PJ - SICOM	
Data do Impacto ou Autuação	Jan/92	
	Localização da Área Impactada Estrada Vicinal de Pedreiras com início na SP310 Km224	
	Tipos de Danos Ambientais DEPÓSITO IRREGULAR DE LIXO	
Extensão do	---	
	Consequências Observadas	
	Medidas de Reparação do Dano Sistema de drenagem para esgotar a lama depositada no local e evitar que as águas pluviais percolem Obras de contenção da encosta e monitoramento constante	
	Avaliações Subsequentes Estudo hidrológico atestando alto risco de contaminação(jun/92) Não foi apurado nenhum dano efetivo(ago/93)	
Data de Arquivamento	Nov/93	
Outras Informações		

PROCEDIMENTO ADMINISTRATIVO

Procedimento Administrativo	AQ/CX08-03/96	Ponto	211
Data da Instauração	Jan/96		
	Responsável pela Notificação PFM		
	Dados do Responsável ou Proprietários PF - Marciano Nogueira		
Data do Impacto ou Autuação	Dez/95		
	Localização da Área Impactada SP310 entrando para Descalvado + 16 Km - Sítio Granja 9 - Zona Rural		
	Tipos de Danos Ambientais DESMATAMENTO VEGETAÇÃO EM APP COM USO DE TRATOR-ESTEIRA		
Extensão do	00,1 ha		
	Consequências Observadas		
	Medidas de Reparação do Dano Embargo da área		
	Avaliações Subsequentes Acatado(jan/96-DEPRN)		
Data de Arquivamento	Jun/96		
Outras Informações			

PROCEDIMENTO ADMINISTRATIVO

Procedimento Administrativo	VC/5PJ-37/96A	Ponto	161
Data da Instauração	Jan/96		
		Responsável pela Notificação	
		PFM	
		Dados do Responsável ou Proprietários	
		PJ - Agropecuária Danha Ltda e Encalço Construções Ltda	
Data do Impacto ou Autuação	Dez/95		
		Localização da Área Impactada	
		Fazenda do Urso - SP318 Km234	
		Tipos de Danos Ambientais	
		DESMATAMENTO	
		VEGETAÇÃO EM RESERVA LEGAL	
Extensão do	020,0 ha		
		Consequências Observadas	
		Medidas de Reparação do Dano	
		Embargo da área	
		Tac	
		Replântio de 86.286 mudas	
		Avaliações Subsequentes	
		Nova avaliação em mar/01	
Data de Arquivamento			
Outras Informações			

PROCEDIMENTO ADMINISTRATIVO

	Procedimento Administrativo	VC/5PJ-01/97	Ponto
Data da Instauração	Jan/97	Responsável pela Notificação DEPRN	
		Dados do Responsável ou Proprietários PF - Antonio vasconcelos	
Data do Impacto ou Autuação	Jan/95	Localização da Área Impactada Fazenda Sta. Joana - Estrada da Babilônia	
		Tipos de Danos Ambientais DESMATAMENTO CONSTRUÇÃO DE REPRESA	
Extensão do	---	Consequências Observadas	
		Medidas de Reparação do Dano Embargo da área TAC Replantio de 2500 mudas	
		Avaliações Subsequentes Jun/98 acatado faltando adubação Jun/99 acatado Jun/00 acatado Última verificação mar/01	
Data de Arquivamento			
Outras Informações			

PROCEDIMENTO ADMINISTRATIVO

Procedimento Administrativo	VC/7PJ-02/99	Ponto
Data da Instauração	Jan/99	
	Responsável pela Notificação PFM	
	Dados do Responsável ou Proprietários PF - Eliana Santana	
Data do Impacto ou Autuação	Jan/99	
	Localização da Área Impactada Chácara Primavera - Rua João Estela - Sta. Felícia	
	Tipos de Danos Ambientais DESMATAMENTO VEGETAÇÃO EM APP	
Extensão do	00,35 ha	
	Consequências Observadas	
	Medidas de Reparação do Dano Embargo da área Tac Replântio de 425 mudas	
	Avaliações Subsequentes Aguardando laudo sobre regeneração na APP do correjo do Mineirinho	
Data de Arquivamento		
Outras Informações		

PROCEDIMENTO ADMINISTRATIVO

Procedimento Administrativo	AD/5PJ-03/99	Ponto	251
Data da Instauração	Jan/99		
	Responsável pela Notificação PFM		
	Dados do Responsável ou Proprietários PJ - Olaria Nova Grama		
Data do Impacto ou Autuação	Dez/98		
	Localização da Área Impactada Fazenda Nova Grama - Sta. Eudóxia - Zona Rural		
	Tipos de Danos Ambientais DESMATAMENTO VEGETAÇÃO EM APP COM USO DE RETRO-ESCAVADEIRA		
Extensão do	00,5 ha		
	Consequências Observadas		
	Medidas de Reparação do Dano Aguardando audiência com responsáveis		
	Avaliações Subsequentes		
Data de Arquivamento			
Outras Informações			

PROCEDIMENTO ADMINISTRATIVO

Procedimento Administrativo	AD/7PJ-04/99	Ponto
Data da Instauração	Jan/99	
	Responsável pela Notificação PFM	
	Dados do Responsável ou Proprietários PJ - São Carlos S/A Industria de Papel e Embalagens	
Data do Impacto ou Autuação	Jan/99	
	Localização da Área Impactada SP318 Km 236 - Bairro Monjolinho	
	Tipos de Danos Ambientais POLUIÇÃO DO AR DANOS AO RECURSO HÍDRICO	
Extensão do	---	
	Consequências Observadas	
	Medidas de Reparação do Dano Aguardando laudos da CETESB	
	Avaliações Subsequentes	
Data de Arquivamento		
Outras Informações		

PROCEDIMENTO ADMINISTRATIVO

Procedimento Administrativo	AQ/CX14-14/99	Ponto
Data da Instauração	Jan/99	
	Responsável pela Notificação CETESB	
	Dados do Responsável ou Proprietários PJ - Italpaver Artefatos de Cimento Ltda	
Data do Impacto ou Autuação	Jan/99	
	Localização da Área Impactada Vila Industrial - Av. Ezio Morganti, no.280 - Ibaté	
	Tipos de Danos Ambientais INFRAÇÃO DE NORMAS FALTA DE LICENÇA DE OPERAÇÃO	
Extensão do	---	
	Consequências Observadas	
	Medidas de Reparação do Dano Paralisação das atividades Nova inspeção	
	Avaliações Subsequentes Atividades regularizadas(junho/99)	
Data de Arquivamento	Nov/99	
Outras Informações		

PROCEDIMENTO ADMINISTRATIVO

Procedimento Administrativo

AQ/CX15-12/00

Ponto 231

**Data da
Instauração** Jul/93

Responsável pela Notificação
PFM

Dados do Responsável ou Proprietários
PF - José Jorge Hildebrand

Data do Impacto ou Autuação Set/94

Localização da Área Impactada
Fazenda Argentina - Rod. Abel Terrugi Km6 - Próximo à Água Vermelha - Zona Rural

Tipos de Danos Ambientais
DESMATAMENTO
VEGETAÇÃO EM APP

Extensão do 047,55 ha (40+7+0,55)

Consequências Observadas

Medidas de Reparação do Dano
Embargo
Replanteio de 52.780 mudas
TAC

Avaliações Subsequentes

Data de Arquivamento Jul/00

Outras Informações

Além do desmatamento:

- impedir regeneração da vegetação em RL(7,0ha)
- corte de árvores esparsas(0,55ha)

PROCEDIMENTO ADMINISTRATIVO

Procedimento Administrativo	AQ/CX05-07/95	Ponto
Data da Instauração	Jul/93	
	Responsável pela Notificação PFM	
	Dados do Responsável ou Proprietários PF - Antonio de Souza	
Data do Impacto ou Autuação	Mai/93	
	Localização da Área Impactada Sítio São Sebastião - Caminho para Água Vermelha - Zona Rural	
	Tipos de Danos Ambientais DESMATAMENTO VEGETAÇÃO EM APP COM USO DE FOICE	
Extensão do	00,5 ha	
	Consequências Observadas	
	Medidas de Reparação do Dano Embargo da área	
	Avaliações Subsequentes	
Data de Arquivamento	Dez/95	
Outras Informações		

PROCEDIMENTO ADMINISTRATIVO

Procedimento Administrativo	AQ/CX04-05/94	Ponto
Data da Instauração	Jul/93	
	Responsável pela Notificação Moradores	
	Dados do Responsável ou Proprietários PJ - Madeira (Luiz Ollay São Carlos ME)	
Data do Impacto ou Autuação	Jul/93	
	Localização da Área Impactada Madeira - Av. Araraquara, 226 - Bairro Tijuco Preto - Zona Urbana	
	Tipos de Danos Ambientais POLUIÇÃO SONORA	
Extensão do	---	
	Consequências Observadas	
	Medidas de Reparação do Dano	
	Avaliações Subsequentes encerramento das atividades (jun/94)	
Data de Arquivamento	Set/94	
Outras Informações		

PROCEDIMENTO ADMINISTRATIVO

Procedimento Administrativo	AQ/CX05-15/96	Ponto
Data da Instauração	Jul/94	
	Responsável pela Notificação PFM	
	Dados do Responsável ou Proprietários PF - José Roberto de Paula	
Data do Impacto ou Autuação	Jul/94	
	Localização da Área Impactada Fazenda Floresta - Estrada da Babilônia Km12 - Zona Rural	
	Tipos de Danos Ambientais DESMATAMENTO COM USO DE FOICE	
Extensão do	001,0 ha	
	Consequências Observadas	
	Medidas de Reparação do Dano Embargo da área TAC Replanteio de mudas	
	Avaliações Subsequentes acatado vegetação em regeneração	
Data de Arquivamento	Abr/96	
Outras Informações		

PROCEDIMENTO ADMINISTRATIVO

Procedimento Administrativo	AQ/CX06-10/96	Ponto
Data da Instauração	Jul/94	
	Responsável pela Notificação PFM	
	Dados do Responsável ou Proprietários PJ - Usina Açucareira da Serra S/A	
Data do Impacto ou Autuação	Jul/94	
	Localização da Área Impactada Fazenda da Serra - Ibaté	
	Tipos de Danos Ambientais DESMATAMENTO VEGETAÇÃO EM APP COM USO DE FOGO	
Extensão do	00,04 ha	
	Consequências Observadas Risco de danos à rede de energia, pois próximo do local passam fios de alta tensão da CPFL	
	Medidas de Reparação do Dano Embargo da área TAC Replântio de mudas	
	Avaliações Subsequentes acatado(estágio médio de regeneração)	
Data de Arquivamento	Mai/96	
Outras Informações		

PROCEDIMENTO ADMINISTRATIVO

Procedimento Administrativo	AQ/CX06-02/96	Ponto	204
Data da Instauração	Jul/95		
	Responsável pela Notificação PFM		
	Dados do Responsável ou Proprietários PJ - Nosso Clube		
Data do Impacto ou Autuação	Mai/95		
	Localização da Área Impactada SP310 Km222 - Vale Uirapuru - Zona Rural		
	Tipos de Danos Ambientais DESMATAMENTO VEGETAÇÃO EM APA		
Extensão do	00,15 ha		
	Consequências Observadas		
	Medidas de Reparação do Dano Embargo da área		
	Avaliações Subsequentes acatado(dez/95DEPRN)		
Data de Arquivamento	Abr/96		
Outras Informações			

PROCEDIMENTO ADMINISTRATIVO

Procedimento Administrativo

AQ/CX08-04/96

Ponto

249

**Data da
Instauração** Jul/95

Responsável pela Notificação
PFM

Dados do Responsável ou Proprietários
PF - Nicolau Freitas

Data do Impacto ou Autuação Jan/95

Localização da Área Impactada
Sítio Volta Parada e Sítio São Francisco de Assis - +-5Km do Taquaral - Zona Rural

Tipos de Danos Ambientais
DESMATAMENTO
VEGETAÇÃO EM APP
COM USO DE TRATOR-ESTEIRA

Extensão do 001,8 ha

Consequências Observadas

Medidas de Reparação do Dano
Embargo da área
Replântio

Avaliações Subsequentes
Parcialmente acatado(DEPRN-95)
Acatado(PFM-96)

Data de Arquivamento Jun/96

Outras Informações

PROCEDIMENTO ADMINISTRATIVO

Procedimento Administrativo	AQ/CX06-04/96	Ponto
Data da Instauração	Jul/95	
	Responsável pela Notificação PFM	
	Dados do Responsável ou Proprietários PF - Maria Cardamone	
Data do Impacto ou Autuação	Dez/94	
	Localização da Área Impactada Fazenda Laranjal - Próximo à Sta. Eudóxia	
	Tipos de Danos Ambientais DESMATAMENTO VEGETAÇÃO EM APP COM USO DE FOICE	
Extensão do	00,01 ha	
	Consequências Observadas	
	Medidas de Reparação do Dano Embargo da área Regeneração natural	
	Avaliações Subsequentes acatado	
Data de Arquivamento	Abr/96	
Outras Informações		

PROCEDIMENTO ADMINISTRATIVO

Procedimento Administrativo	AQ/CX06-16/96	Ponto
Data da Instauração	Jul/95	
	Responsável pela Notificação moradores	
	Dados do Responsável ou Proprietários PJ - Distribuidora e Comércio de Areia Ltda	
Data do Impacto ou Autuação	Mai/95	
	Localização da Área Impactada Rua XV de Novembro com Rua Major Manoel Antonio de Mattos	
	Tipos de Danos Ambientais DEPÓSITO IRREGULAR DE LIXO	
Extensão do	---	
	Consequências Observadas desconforto para vizinhança	
	Medidas de Reparação do Dano Notificação da Prefeitura para efetivar medidas de reparação	
	Avaliações Subsequentes acatado	
Data de Arquivamento	Mai/96	
Outras Informações		

PROCEDIMENTO ADMINISTRATIVO

Procedimento Administrativo	AQ/CX05-16/96	Ponto
Data da Instauração	Jul/95	
	Responsável pela Notificação PFM	
	Dados do Responsável ou Proprietários PF - Valentim Roiz	
Data do Impacto ou Autuação	Jun/95	
	Localização da Área Impactada Chácara Sto. Antonio - Bairro da Água Fria	
	Tipos de Danos Ambientais DESMATAMENTO VEGETAÇÃO EM APP	
Extensão do	00,05 ha	
	Consequências Observadas	
	Medidas de Reparação do Dano Embargo da área	
	Avaliações Subsequentes acatado	
Data de Arquivamento	Abr/96	
Outras Informações		

PROCEDIMENTO ADMINISTRATIVO

Procedimento Administrativo

AQ/CX09-14/97

Ponto 198

**Data da
Instauração** Jul/96

Responsável pela Notificação
PFM

Dados do Responsável ou Proprietários
PF - Valentim Roiz

Data do Impacto ou Autuação Jun/96

Localização da Área Impactada
Sítio Sto. Antonio - SP310 Km225 - Bairro da Água Fria

Tipos de Danos Ambientais
DESMATAMENTO
VEGETAÇÃO EM APP
COM USO DE TRATOR DE GRADE

Extensão do 00,50 ha

Consequências Observadas

Medidas de Reparação do Dano
Embargo da área
TAC
Replanteio de 230 mudas

Avaliações Subsequentes
acatado

Data de Arquivamento Set/97

Outras Informações

PROCEDIMENTO ADMINISTRATIVO

Procedimento Administrativo	AQ/CX09-15/97	Ponto	167
Data da Instauração	Jul/96		
	Responsável pela Notificação PFM		
	Dados do Responsável ou Proprietários PJ - São Carlos Country Club		
Data do Impacto ou Autuação	Jun/96		
	Localização da Área Impactada SP310, Km234 - Bairro Sta. Maria - Zona Urbana		
	Tipos de Danos Ambientais DESMATAMENTO VEGETAÇÃO EM APP PARA CONSTRUÇÃO DE BARRAGEM		
Extensão do	001,53 ha		
	Consequências Observadas		
	Medidas de Reparação do Dano Embargo Replantio Tac		
	Avaliações Subsequentes		
Data de Arquivamento	Out/97		
Outras Informações	Dano ocorreu em RL		

PROCEDIMENTO ADMINISTRATIVO

Procedimento Administrativo

AQ/CX11-19/99

Ponto 180

**Data da
Instauração** Jul/97

Responsável pela Notificação
PFM

Dados do Responsável ou Proprietários
PF - Antonio Felix

Data do Impacto ou Autuação Jul/97

Localização da Área Impactada
Cond. Aracê de Sto. Antonio - lote 8 - quadra 11 - SP310 ao lado da Faz. Embaré - Zona Rural

Tipos de Danos Ambientais
DESMATAMENTO
VEGETAÇÃO EM RESERVA LEGAL
PARA CONSTRUÇÃO DE TANQUE DE PISCICULTURA

Extensão do 00,002 ha

Consequências Observadas

Medidas de Reparação do Dano
Embargo da área
TAC
Replanteio de 170 mudas

Avaliações Subsequentes
Acatado

Data de Arquivamento Abr/99

Outras Informações

PROCEDIMENTO ADMINISTRATIVO

Procedimento Administrativo	AQ/CX11-20/99	Ponto	177
Data da Instauração	Jul/97		
	Responsável pela Notificação PFM		
	Dados do Responsável ou Proprietários PF - Anísio Rodrigues		
Data do Impacto ou Autuação	Jul/97		
	Localização da Área Impactada Cond. Aracê de Sto. Antonio - Chácara Recanto do Sabiá - SP310 ao lado da Faz. Embaré - Zona Rural		
	Tipos de Danos Ambientais DESMATAMENTO VEGETAÇÃO EM RESERVA LEGAL PARA CONSTRUÇÃO DE TANQUE DE PISCICULTURA		
Extensão do	00,002 ha		
	Consequências Observadas		
	Medidas de Reparação do Dano Embargo da área TAC Replântio de 170 mudas		
	Avaliações Subsequentes Acatado		
Data de Arquivamento	Abr/99		
Outras Informações			

PROCEDIMENTO ADMINISTRATIVO

Procedimento Administrativo

AQ/CX11-13/99

Ponto

**Data da
Instauração** Jul/97

Responsável pela Notificação
PFM

Dados do Responsável ou Proprietários
PF - Valfrido Rodrigues de Oliveira

Data do Impacto ou Autuação Jul/97

Localização da Área Impactada
Chácara 26-A - Cond. Aracê de Sto. Antonio - SP310 ao lado da Faz. Embaré + 7 Km - Zona Rural

Tipos de Danos Ambientais
DESMATAMENTO

PARA CONSTRUÇÃO DE TANQUE DE PISCICULTURA

Extensão do 00,002 ha

Consequências Observadas

Medidas de Reparação do Dano
Embargo da área
Replântio de 170 mudas

Avaliações Subsequentes

Data de Arquivamento Abr/99

Outras Informações

PROCEDIMENTO ADMINISTRATIVO

Procedimento Administrativo	AQ/CX11-12/99	Ponto	191
Data da Instauração	Jul/97		
	Responsável pela Notificação		
	PFM		
	Dados do Responsável ou Proprietários		
	PF - Waldemar Fabre		
Data do Impacto ou Autuação	Jul/97		
	Localização da Área Impactada		
	Cond. Aracê de Sto. Antonio - Lote 118 - SP310 ao lado da Faz. Embaré - Zona Rural		
	Tipos de Danos Ambientais		
	DESMATAMENTO		
	VEGETAÇÃO EM RESERVA LEGAL		
	PARA CONSTRUÇÃO DE TANQUE DE PISCICULTURA		
Extensão do	00,001 ha		
	Consequências Observadas		
	Medidas de Reparação do Dano		
	Embargo da área		
	TAC		
	Replântio de 170 mudas		
	Avaliações Subsequentes		
	Acatado		
Data de Arquivamento	Abr/99		
Outras Informações			

PROCEDIMENTO ADMINISTRATIVO

Procedimento Administrativo

AQ/CX15-06/00

Ponto

**Data da
Instauração** Jul/97

Responsável pela Notificação
PFM

Dados do Responsável ou Proprietários
PF - Rogerio Pereira Leal

Data do Impacto ou Autuação Jul/97

Localização da Área Impactada
Cond. Aracê de Sto. Antonio - SP310 ao lado da Faz. Embaré - Zona Rural

Tipos de Danos Ambientais
DESMATAMENTO
VEGETAÇÃO EM APP
PARA CONSTRUÇÃO DE TANQUE DE PISCICULTURA

Extensão do 00,004 ha

Consequências Observadas

Medidas de Reparação do Dano
Embargo da área
TAC

Avaliações Subsequentes
50 mudas plantadas(PFM-nov/99)

Data de Arquivamento Mar/00

Outras Informações

PROCEDIMENTO ADMINISTRATIVO

Procedimento Administrativo	AQ/CX11-14/99	Ponto
Data da Instauração	Jul/97	
	Responsável pela Notificação PFM	
	Dados do Responsável ou Proprietários PJ - Município de São Carlos	
Data do Impacto ou Autuação	Fev/99	
	Localização da Área Impactada Município de São Carlos	
	Tipos de Danos Ambientais INFRAÇÃO DE NORMAS	
Extensão do	---	
	Consequências Observadas	
	Medidas de Reparação do Dano	
	Avaliações Subsequentes	
Data de Arquivamento	Mar/99	
Outras Informações	O MP não têm atribuição para adentrar no mérito do ato administrativo	

PROCEDIMENTO ADMINISTRATIVO

	Procedimento Administrativo	VC/7PJ-42/97	Ponto
Data da Instauração	Jul/97		
		Responsável pela Notificação PFM	
		Dados do Responsável ou Proprietários PJ - Transportadora Céu Rosa	
Data do Impacto ou Autuação	Jul/97		
		Localização da Área Impactada Fazenda Pedrinha - SP318 Km270 - Zona Rural	
		Tipos de Danos Ambientais DESMATAMENTO VEGETAÇÃO EM APP COM DEPÓSITO DE AREIA	
Extensão do	001,5 ha		
		Consequências Observadas	
		Medidas de Reparação do Dano Embargo da área Tac Replântio de mudas Reforçar a cerca de isolamento	
		Avaliações Subsequentes jul/99 replântio efetuado mai/00 reposição de mudas mortas	
Data de Arquivamento			
Outras Informações			

PROCEDIMENTO ADMINISTRATIVO

	Procedimento Administrativo	AQ/CX11-22/99	Ponto	136
Data da Instauração	Jul/97			
		Responsável pela Notificação PFM		
		Dados do Responsável ou Proprietários PJ - Mineração Mirim Ltda		
Data do Impacto ou Autuação	Jul/97			
		Localização da Área Impactada Fazenda Falcão - SP318 Km264 - Próximo à Sta. Eudóxia - Zona Rural		
		Tipos de Danos Ambientais DESMATAMENTO VEGETAÇÃO EM APP COM DEPÓSITO DE AREIA		
Extensão do	00,015 ha			
		Consequências Observadas		
		Medidas de Reparação do Dano Embargo da área TAC Replântio de 85 mudas Retirada de equipamentos e manutenção das margens do Rio Mogi-Guaçu até 100mts		
		Avaliações Subsequentes Acatado		
Data de Arquivamento	Abr/99			
Outras Informações				

PROCEDIMENTO ADMINISTRATIVO

	Procedimento Administrativo	AQ/CX11-05/99	Ponto
Data da Instauração	Jul/98		
		Responsável pela Notificação CETESB	
		Dados do Responsável ou Proprietários PJ - TOP COLOR produtos para comunicação gráfica ind. E comércio Ltda	
Data do Impacto ou Autuação	Jun/98		
		Localização da Área Impactada Rua George Ptark,600 - Parque São José	
		Tipos de Danos Ambientais INFRAÇÃO DE NORMAS FALTA DE LICENÇA DE OPERAÇÃO	
Extensão do	---		
		Consequências Observadas	
		Medidas de Reparação do Dano Legalização quanto à licença	
		Avaliações Subsequentes Não houve danos ambientais	
Data de Arquivamento	Mar/99		
Outras Informações			

PROCEDIMENTO ADMINISTRATIVO

Procedimento Administrativo	AQ/CX11-06/99	Ponto
Data da Instauração	Jul/98	
	Responsável pela Notificação CETESB	
	Dados do Responsável ou Proprietários PJ - Empresa de Mineração Brissolare Ltda	
Data do Impacto ou Autuação	Mai/98	
	Localização da Área Impactada Fazenda Far West - SP 318 Km265 +4 Km - Zona Rural	
	Tipos de Danos Ambientais DANOS AO RECURSO HÍDRICO	
Extensão do	---	
	Consequências Observadas	
	Medidas de Reparação do Dano Regularização da atividade com a devida licença	
	Avaliações Subsequentes	
Data de Arquivamento	Mar/99	
Outras Informações		

PROCEDIMENTO ADMINISTRATIVO

Procedimento Administrativo	AQ/CX12-14/99	Ponto
Data da Instauração	Jul/98	
	Responsável pela Notificação PFM	
	Dados do Responsável ou Proprietários PF - João Donizetti Pereira	
Data do Impacto ou Autuação	Jul/98	
	Localização da Área Impactada Sítio 2P - Rod. Abel Terrugi, Km 10	
	Tipos de Danos Ambientais DESMATAMENTO VEGETAÇÃO EM APP	
Extensão do	001,0 ha	
	Consequências Observadas	
	Medidas de Reparação do Dano Embargo da área TAC Replântio de mudas	
	Avaliações Subsequentes acatado	
Data de Arquivamento	Ago/99	
Outras Informações		

PROCEDIMENTO ADMINISTRATIVO

Procedimento Administrativo	VC/5PJ-38/98	Ponto
Data da Instauração	Jul/98	
	Responsável pela Notificação PFM	
	Dados do Responsável ou Proprietários PF -	
Data do Impacto ou Autuação	Jul/98	
	Localização da Área Impactada Sítio do Cedro - Rod. Abel Terrugi Km12 - Zona Rural	
	Tipos de Danos Ambientais DESMATAMENTO VEGETAÇÃO EM APP COM USO DE FOICE	
Extensão do	00,5 ha	
	Consequências Observadas	
	Medidas de Reparação do Dano Embargo da área TAC Replântio de mudas	
	Avaliações Subsequentes jun/99 DEPRN-acatado	
	Aguardando Retificação da área (foram alterados seus limites)	
Data de Arquivamento		
Outras Informações		

PROCEDIMENTO ADMINISTRATIVO

Procedimento Administrativo	VC/5PJ-37/98	Ponto
Data da Instauração	Jul/98	
	Responsável pela Notificação PFM	
	Dados do Responsável ou Proprietários PF - Benedito de Oliveira	
Data do Impacto ou Autuação	Jul/98	
	Localização da Área Impactada Sítio Sta. Rosa - após Sta. Eudóxia	
	Tipos de Danos Ambientais DESMATAMENTO	
	COM USO DE FOICE	
Extensão do	00,25 ha	
	Consequências Observadas	
	Medidas de Reparação do Dano Embargo da área TAC Replântio de mudas	
	Avaliações Subsequentes jun/99 DEPRN acatado nova avaliação em nov/00	
Data de Arquivamento		
Outras Informações		

PROCEDIMENTO ADMINISTRATIVO

	Procedimento Administrativo	AQ/CX13-06/99	Ponto
Data da Instauração	Jul/98		
		Responsável pela Notificação CETESB	
		Dados do Responsável ou Proprietários PJ - Bebidas São Carlos Ltda	
Data do Impacto ou Autuação	Mar/98		
		Localização da Área Impactada Córrego da Gregório (classe 4)	
		Tipos de Danos Ambientais DANOS AO RECURSO HÍDRICO SUPERFICIAIS POR EFLUENTES QUÍMICOS	
Extensão do	---		
		Consequências Observadas	
		Medidas de Reparação do Dano Vistoria realizada pela CETESB Boletim de análises	
		Avaliações Subsequentes Parâmetros dentro dos padrões Tratamento com eficiência de 85% na remoção da carga orgânica Empresa considerada não-poluidora	
Data de Arquivamento	Set/99		
Outras Informações			

PROCEDIMENTO ADMINISTRATIVO

Procedimento Administrativo	AQ/CX14-08/99	Ponto	267
Data da Instauração	Jul/98		
	Responsável pela Notificação PFM		
	Dados do Responsável ou Proprietários PF - Carlos Gullo		
Data do Impacto ou Autuação	jun/98		
	Localização da Área Impactada Fazenda Boa Vistinha - Próximo à Sta. Eudóxia		
	Tipos de Danos Ambientais DESMATAMENTO VEGETAÇÃO EM APP		
Extensão do	012,0 ha		
	Consequências Observadas		
	Medidas de Reparação do Dano Embargo da área TAC Replântio de mudas		
	Avaliações Subsequentes Devido à intensidade da regeneração natural não foi preciso reflorestar		
Data de Arquivamento	Out/99		
Outras Informações			

PROCEDIMENTO ADMINISTRATIVO

Procedimento Administrativo	AQ/CX11-17/99	Ponto
Data da Instauração	Jul/98	
	Responsável pela Notificação CETESB	
	Dados do Responsável ou Proprietários PJ - Município de Ibaté	
Data do Impacto ou Autuação	Jan/99	
	Localização da Área Impactada Matadouro Municipal - Ibaté	
	Tipos de Danos Ambientais INFRAÇÃO DE NORMAS FALTA DE LICENÇA DE OPERAÇÃO	
Extensão do	---	
	Consequências Observadas	
	Medidas de Reparação do Dano Regularização das licenças	
	Avaliações Subsequentes	
Data de Arquivamento	Abr/99	
Outras Informações		

PROCEDIMENTO ADMINISTRATIVO

Procedimento Administrativo	AD/5PJ-34/98	Ponto
Data da Instauração	Jul/98	
	Responsável pela Notificação CETESB	
	Dados do Responsável ou Proprietários PJ - Mineração São Carlos Ltda	
Data do Impacto ou Autuação	Jun/98	
	Localização da Área Impactada Fazenda Bela Vista - Lote 10 Bairro Água Fria	
	Tipos de Danos Ambientais DANOS AO RECURSO HÍDRICO SUPERFICIAIS POR EFLUENTES QUÍMICOS	
Extensão do	---	
	Consequências Observadas	
	Medidas de Reparação do Dano Aguardando laudos da CETESB	
	Avaliações Subsequentes	
Data de Arquivamento		
Outras Informações		

PROCEDIMENTO ADMINISTRATIVO

Procedimento Administrativo	AD/7PJ-43/99	Ponto	209
Data da Instauração	Jul/99		
	Responsável pela Notificação APASC		
	Dados do Responsável ou Proprietários PJ - Administração		
Data do Impacto ou Autuação	Jul/99		
	Localização da Área Impactada Parque delta - próximo à SP310		
	Tipos de Danos Ambientais DESMATAMENTO VEGETAÇÃO EM APP DEPOSITO IRREGULAR DE LIXO		
Extensão do	00,01 ha		
	Consequências Observadas		
	Medidas de Reparação do Dano notificação do verdadeiro proprietário(certa dificuldade em identificá-lo)		
	Avaliações Subsequentes		
Data de Arquivamento			
Outras Informações			

PROCEDIMENTO ADMINISTRATIVO

Procedimento Administrativo	VC/5PJ-39/99	Ponto	120
Data da Instauração	Jul/99		
		Responsável pela Notificação	
		PFM	
		Dados do Responsável ou Proprietários	
		PF - Mizael de Almeida	
Data do Impacto ou Autuação	Jul/99		
		Localização da Área Impactada	
		Chácara São Geraldo - SP215 Km145 - Zona Rural	
		Tipos de Danos Ambientais	
		DESMATAMENTO	
		VEGETAÇÃO EM APA	
		COM USO DE FOGO	
Extensão do	00,03 ha		
		Consequências Observadas	
		Medidas de Reparação do Dano	
		Embargo da área	
		TAC	
		Replântio de 50 mudas	
		Avaliações Subsequentes	
		dano insignificante	
		regeneração natural	
Data de Arquivamento			
Outras Informações			

PROCEDIMENTO ADMINISTRATIVO

Procedimento Administrativo	AD/5PJ-42/99A	Ponto
Data da Instauração	Jul/99	
	Responsável pela Notificação APASC	
	Dados do Responsável ou Proprietários PJ - Município de São Carlos	
Data do Impacto ou Autuação	Jul/99	
	Localização da Área Impactada Varjão - SP318 Km236	
	Tipos de Danos Ambientais DANOS AO RECURSO HÍDRICO	
Extensão do	---	
	Consequências Observadas Enchentes no Loteamento Tutoia do Vale	
	Medidas de Reparação do Dano	
	Avaliações Subsequentes	
Data de Arquivamento		
Outras Informações		

PROCEDIMENTO ADMINISTRATIVO

	Procedimento Administrativo	VC/7PJ-40/99	Ponto
Data da Instauração	Jul/99		
		Responsável pela Notificação DEPRN	
		Dados do Responsável ou Proprietários PJ - Município de São Carlos	
Data do Impacto ou Autuação	Jul/99		
		Localização da Área Impactada Final das ruas: Arnaldo Solci e Vitório Bonucci - Jardim Tangará - Zona Urbana	
		Tipos de Danos Ambientais DESMATAMENTO DEPOSITO IRREGULAR DE LIXO	
Extensão do	---		
		Consequências Observadas	
		Medidas de Reparação do Dano Notificação da Prefeitura para esclarecimentos	
		Avaliações Subsequentes mar/00 foi encontrado lixo nas nascentes não houve replantio Aguardando nova vistoria	
Data de Arquivamento			
Outras Informações			

PROCEDIMENTO ADMINISTRATIVO

Procedimento Administrativo	AQ/CX03-04/93	Ponto
Data da Instauração	Jun/91	
	Responsável pela Notificação Julieta Lui(vereadora)	
	Dados do Responsável ou Proprietários PJ - EMBEP Empresa Brasileira de Equipamentos Pneumáticos Ltda	
Data do Impacto ou Autuação	Out/91	
	Localização da Área Impactada Rua Rio Amazonas,no.479 - Jardim Jockey Club - Zona Rural	
	Tipos de Danos Ambientais POLUIÇÃO SONORA	
Extensão do	---	
	Consequências Observadas	
	Medidas de Reparação do Dano A empresa foi autuada por não seguir os padrões estabelecidos pela Resolução Conama no.1/90	
	Avaliações Subsequentes CETESB verificou a recente adequação às normas (Jun/92)	
Data de Arquivamento	Mai/93	
Outras Informações		

PROCEDIMENTO ADMINISTRATIVO

Procedimento Administrativo	AQ/CX03-05/93	Ponto
Data da Instauração	Jun/92	
	Responsável pela Notificação PFM	
	Dados do Responsável ou Proprietários PF - Julio Tadeu Joly	
Data do Impacto ou Autuação	Jun/92	
	Localização da Área Impactada Sítio São Vicente	
	Tipos de Danos Ambientais DESMATAMENTO COM USO DE TRATOR-ESTEIRA	
Extensão do	001,50 ha	
	Consequências Observadas	
	Medidas de Reparação do Dano Embargo da área Replântio de mudas	
	Avaliações Subsequentes acatado	
Data de Arquivamento	Jul/93	
Outras Informações		

PROCEDIMENTO ADMINISTRATIVO

Procedimento Administrativo	AQ/CX04-03/94	Ponto
Data da Instauração	Jun/93	
	Responsável pela Notificação PFM	
	Dados do Responsável ou Proprietários PF - Pedro Struziato	
Data do Impacto ou Autuação	Jun/93	
	Localização da Área Impactada Sítio São Benedito - Estrada Velha para Descalvado - Zona Rural	
	Tipos de Danos Ambientais DESMATAMENTO VEGETAÇÃO EM APP COM USO DE TRATOR-ESTEIRA	
Extensão do	00,2 ha	
	Consequências Observadas	
	Medidas de Reparação do Dano Embargo da área TAC Replântio de mudas	
	Avaliações Subsequentes acatado	
Data de Arquivamento	Jun/94	
Outras Informações		

PROCEDIMENTO ADMINISTRATIVO

Procedimento Administrativo	AQ/CX07-03/96	Ponto
Data da Instauração	Jun/94	
	Responsável pela Notificação PFM	
	Dados do Responsável ou Proprietários PJ - Ometto Pavan S/A Açucar e Álcool	
Data do Impacto ou Autuação	Fev/94	
	Localização da Área Impactada fazenda Batistinha - SP318 Km17 - Zona Rural	
	Tipos de Danos Ambientais DESMATAMENTO	
	COM USO DE TRATOR-ESTEIRA	
Extensão do	00,40 ha	
	Consequências Observadas Ameaça à fauna do local, incluindo lobo-guará	
	Medidas de Reparação do Dano Embargo da área TAC Replântio de mudas	
	Avaliações Subsequentes acatado	
Data de Arquivamento	Mai/96	
Outras Informações		

PROCEDIMENTO ADMINISTRATIVO

Procedimento Administrativo	AQ/CX07-07/96	Ponto	212
Data da Instauração	Jun/94		
	Responsável pela Notificação PFM		
	Dados do Responsável ou Proprietários PF - Silvio da Silva		
Data do Impacto ou Autuação	Mar/94		
	Localização da Área Impactada Sítio Brejo Seco - SP310 Km213 - Zona Rural		
	Tipos de Danos Ambientais DESMATAMENTO ÁRVORES ESPARSAS EM APA		
Extensão do	00,2 ha		
	Consequências Observadas		
	Medidas de Reparação do Dano Embargo da área TAC Replântio de mudas		
	Avaliações Subsequentes acatado		
Data de Arquivamento	Mai/96		
Outras Informações			

PROCEDIMENTO ADMINISTRATIVO

Procedimento Administrativo

AQ/CX04-12/95

Ponto

**Data da
Instauração** **jun/94**

Responsável pela Notificação
PFM

Dados do Responsável ou Proprietários
PJ - Mammy's Burger

Data do Impacto ou Autuação Jan/94

Localização da Área Impactada
Mammy's Burger - Rua Sete de Setembro com Rua Episcopal - Zona Urbana

Tipos de Danos Ambientais
POLUIÇÃO SONORA

Extensão do ---

Consequências Observadas

Medidas de Reparação do Dano
Encerramento das apresentações musicais até tarde

Avaliações Subsequentes

Data de Arquivamento Set/95

Outras Informações
Foi proposta ACP

PROCEDIMENTO ADMINISTRATIVO

Procedimento Administrativo

AQ/CX07-04/96

Ponto 126

**Data da
Instauração** Jun/94

Responsável pela Notificação
PFM

Dados do Responsável ou Proprietários
PJ - Agropastoril Bianco Ltda

Data do Impacto ou Autuação Mai/94

Localização da Área Impactada
Fazenda Sta. Luzia - SP215 Km135 - Zona Rural

Tipos de Danos Ambientais
DESMATAMENTO
VEGETAÇÃO EM APP
PARA CONSTRUÇÃO DE TANQUE DE PISCICULTURA

Extensão do 00,40 ha

Consequências Observadas

Medidas de Reparação do Dano
Embargo da área
TAC
Replântio de mudas

Avaliações Subsequentes
acatado

Data de Arquivamento Mai/96

Outras Informações

Não houve replântio ao redor dos tanques pois a área é de brejo, porém foram averbados 54 há como RL

PROCEDIMENTO ADMINISTRATIVO

Procedimento Administrativo	AQ/CX10-05/98	Ponto
Data da Instauração	Jun/96	
	Responsável pela Notificação Moradores	
	Dados do Responsável ou Proprietários PJ - Eletrolux	
Data do Impacto ou Autuação	Jun/96	
	Localização da Área Impactada Rua Dr. Gastão de Sá com Rua Castro Nery	
	Tipos de Danos Ambientais POLUIÇÃO SONORA	
Extensão do	---	
	Consequências Observadas	
	Medidas de Reparação do Dano Solicitação de medidas à empresa de forma a diminuir o trânsito de veículos pesados	
	Avaliações Subsequentes Obras de construção de novo estacionamento e portaria em andamento	
Data de Arquivamento	Jul/98	
Outras Informações		

PROCEDIMENTO ADMINISTRATIVO

Procedimento Administrativo	AQ/CX09-06/97	Ponto	159
Data da Instauração	Jun/96		
	Responsável pela Notificação PFM		
	Dados do Responsável ou Proprietários PF - Moacir Scapol		
Data do Impacto ou Autuação	Jun/96		
	Localização da Área Impactada Chácara Trepadeira - Lote 73 - Cond. Valparaíso II - SP318, Km242 - Zona Rural		
	Tipos de Danos Ambientais DESMATAMENTO VEGETAÇÃO EM RESERVA LEGAL COM USO DE FOICE		
Extensão do	00,05 ha		
	Consequências Observadas		
	Medidas de Reparação do Dano Embargo da área Replântio de 50 mudas TAC		
	Avaliações Subsequentes		
Data de Arquivamento	Mar/97		
Outras Informações			

PROCEDIMENTO ADMINISTRATIVO

Procedimento Administrativo

AQ/CX09-10/97

Ponto

141

**Data da
Instauração** Jun/96

Responsável pela Notificação
PFM

Dados do Responsável ou Proprietários
PF - Mário Constanzo Neto

Data do Impacto ou Autuação Mai/96

Localização da Área Impactada
Fazenda São João da Estiva - SP318 Km258 - Zona Rural

Tipos de Danos Ambientais
DESMATAMENTO
VEGETAÇÃO EM APP

Extensão do 003,5 ha

Consequências Observadas

Medidas de Reparação do Dano
Embargo da área
Replântio
TAC

Avaliações Subsequentes

Data de Arquivamento Jun/97

Outras Informações

PROCEDIMENTO ADMINISTRATIVO

Procedimento Administrativo	AQ/CX10-01/98	Ponto
Data da Instauração	Jun/96	
	Responsável pela Notificação DEPRN	
	Dados do Responsável ou Proprietários PJ - Usina Ipiranga de Açúcar e Álcool	
Data do Impacto ou Autuação	Jun/96	
	Localização da Área Impactada Fazenda Wanda - Próximo à represa do Bom Retiro - Zona Rural	
	Tipos de Danos Ambientais DESMATAMENTO COM USO DE FOGO	
Extensão do	00,5 ha	
	Consequências Observadas Há possibilidade de novas brotas por ter o fogo atingido predominantemente as copas	
	Medidas de Reparação do Dano Embargo da área TAC Replântio	
	Avaliações Subsequentes acatado	
Data de Arquivamento	Fev/98	
Outras Informações		

PROCEDIMENTO ADMINISTRATIVO

Procedimento Administrativo	VC/5PJ-16/96	Ponto
Data da Instauração	Jun/96	
	Responsável pela Notificação DEPRN	
	Dados do Responsável ou Proprietários PF	
Data do Impacto ou Autuação	Jun/96	
	Localização da Área Impactada Sítio Triângulo - Sta. Eudóxia	
	Tipos de Danos Ambientais DESMATAMENTO VEGETAÇÃO EM APP	
Extensão do	00,3 ha	
	Consequências Observadas	
	Medidas de Reparação do Dano Embargo da área TAC Replântio de mudas	
	Avaliações Subsequentes Aguardando laudo DEPRN	
Data de Arquivamento		
Outras Informações		

PROCEDIMENTO ADMINISTRATIVO

Procedimento Administrativo

VC/5PJ-17/96(51/98)

Ponto 264

**Data da
Instauração** Jun/96

Responsável pela Notificação
DEPRN

Dados do Responsável ou Proprietários
PJ - Parque Florestalerva III / Agropecuária e Comercial Conquista Ltda

Data do Impacto ou Autuação Jun/96

Localização da Área Impactada
Sítio Denuncia (atual Faz. São José) - Estrada do Broa - próximo à torre de alta tensão - Zona Rural

Tipos de Danos Ambientais
DESMATAMENTO
VEGETAÇÃO EM APA

Extensão do 035,8 ha

Consequências Observadas

Medidas de Reparação do Dano
Embargo da área
Tac
Replantio de mudas

Avaliações Subsequentes
aguardando audiência com responsáveis

Data de Arquivamento

Outras Informações

PROCEDIMENTO ADMINISTRATIVO

Procedimento Administrativo

AQ/CX11-02/99

Ponto 176

**Data da
Instauração** Jun/97

Responsável pela Notificação
PFM

Dados do Responsável ou Proprietários
PF - Humberto Yassuhiko

Data do Impacto ou Autuação Mai/97

Localização da Área Impactada
Cond. Aracê de Sto. Antonio - Chácara no.138 - SP310 ao lado da Faz. Embaré - Zona Rural

Tipos de Danos Ambientais
DESMATAMENTO
VEGETAÇÃO EM APP
PARA CONSTRUÇÃO DE TANQUE DE PISCICULTURA

Extensão do 00,07 ha

Consequências Observadas

Medidas de Reparação do Dano
Embargo da área
TAC
Replântio de 100 mudas ao redor da lagoa

Avaliações Subsequentes
Acatado

Data de Arquivamento Jan/99

Outras Informações

PROCEDIMENTO ADMINISTRATIVO

Procedimento Administrativo	AQ/CX10-10/98	Ponto	1
Data da Instauração	Jun/97		
	Responsável pela Notificação PFM		
	Dados do Responsável ou Proprietários PF - Joaquim Leite		
Data do Impacto ou Autuação	Mai/97		
	Localização da Área Impactada Fazenda São José - SP215 Km 171 - próximo ao Rio Monjolinho		
	Tipos de Danos Ambientais DESMATAMENTO VEGETAÇÃO EM APP COM USO DE TRATOR DE GRADE		
Extensão do	00,30 ha		
	Consequências Observadas		
	Medidas de Reparação do Dano Embargo da área TAC Replântio de 499 mudas		
	Avaliações Subsequentes Acatado		
Data de Arquivamento	Ago/98		
Outras Informações			

PROCEDIMENTO ADMINISTRATIVO

Procedimento Administrativo

AQ/CX12-05/99

Ponto 160

**Data da
Instauração** Jun/97

Responsável pela Notificação
PFM

Dados do Responsável ou Proprietários
PJ - desafio Jovem de São Carlos

Data do Impacto ou Autuação Jun/97

Localização da Área Impactada
SP318 - Varjão - Quinta da Felicidade - chácara 1 - Zona Rural

Tipos de Danos Ambientais
DESMATAMENTO
VEGETAÇÃO EM APP

Extensão do 00,02 ha

Consequências Observadas

Medidas de Reparação do Dano
Embargo da área
TAC
Replanteio de 900 mudas

Avaliações Subsequentes
Acatado

Data de Arquivamento Mai/99

Outras Informações

PROCEDIMENTO ADMINISTRATIVO

Procedimento Administrativo	AQ/CX10-07/98	Ponto	174
Data da Instauração	Jun/97		
	Responsável pela Notificação DEPRN		
	Dados do Responsável ou Proprietários PF - Edna Crescente		
Data do Impacto ou Autuação	Abr/97		
	Localização da Área Impactada Cond. Aracê de Sto. Antonio - Chácara dos Pinheiros - SP310 Km 240 - Zona Rural		
	Tipos de Danos Ambientais DESMATAMENTO VEGETAÇÃO EM APP PARA CONSTRUÇÃO DE BARRAGEM		
Extensão do	00,001 ha		
	Consequências Observadas		
	Medidas de Reparação do Dano Embargo da área TAC Replantio de 50 mudas		
	Avaliações Subsequentes		
Data de Arquivamento	Jul/98		
Outras Informações			

PROCEDIMENTO ADMINISTRATIVO

Procedimento Administrativo

AQ/CX14-07/99

Ponto

235

**Data da
Instauração** Jun/97

Responsável pela Notificação
PFM

Dados do Responsável ou Proprietários
PF - Manoel Armino Texeira

Data do Impacto ou Autuação Jun/97

Localização da Área Impactada
Fazenda Sta. Rita de Cássia - Rod. Abel Terrugi Km14 - Zona Rural

Tipos de Danos Ambientais
DESMATAMENTO
VEGETAÇÃO EM APP

Extensão do 010,5 ha

Consequências Observadas

Medidas de Reparação do Dano
Embargo da área
TAC
Replanteio de mudas

Avaliações Subsequentes
Acatado
Regeneração verificada

Data de Arquivamento Set/99

Outras Informações

PROCEDIMENTO ADMINISTRATIVO

Procedimento Administrativo

AQ/CX11-04/99

Ponto 175

**Data da
Instauração** Jun/97

Responsável pela Notificação
PFM

Dados do Responsável ou Proprietários
PF - José Roberto Rocha

Data do Impacto ou Autuação Mai/97

Localização da Área Impactada
Cond. Aracê de Sto. Antonio - Chácara do Zelão - SP310 Km240 - Zona Rural

Tipos de Danos Ambientais
DESMATAMENTO
VEGETAÇÃO EM RESERVA LEGAL
PARA CONSTRUÇÃO DE TANQUE DE PISCICULTURA

Extensão do 00,06 ha

Consequências Observadas

Medidas de Reparação do Dano
Embargo da área
TAC
Replântio de 170 mudas

Avaliações Subsequentes

Data de Arquivamento Fev/99

Outras Informações

PROCEDIMENTO ADMINISTRATIVO

Procedimento Administrativo

AQ/CX11-03/99

Ponto 192

**Data da
Instauração** Jun/97

Responsável pela Notificação
PFM

Dados do Responsável ou Proprietários
PF - Marcos Thamaso

Data do Impacto ou Autuação Mai/97

Localização da Área Impactada
Cond. Aracê de Sto. Antonio - Chácara no.26 - SP310 Km240 - Zona Rural

Tipos de Danos Ambientais
DESMATAMENTO
VEGETAÇÃO EM RESERVA LEGAL
PARA CONSTRUÇÃO DE TANQUE DE PISCICULTURA

Extensão do 00,02 ha

Consequências Observadas

Medidas de Reparação do Dano
Embargo da área
TAC
Replantio 170 mudas

Avaliações Subsequentes

Data de Arquivamento Fev/99

Outras Informações

PROCEDIMENTO ADMINISTRATIVO

Procedimento Administrativo	AQ/CX12-15/99	Ponto	127
Data da Instauração	Jun/98		
	Responsável pela Notificação PFM		
	Dados do Responsável ou Proprietários PF - Domingos Zago		
Data do Impacto ou Autuação	Jun/98		
	Localização da Área Impactada Sítio Sta. Cristina - SP215 - Próximo à Igreja de Aparecidinha		
	Tipos de Danos Ambientais DESMATAMENTO VEGETAÇÃO EM APP		
Extensão do	00,1 ha		
	Consequências Observadas		
	Medidas de Reparação do Dano Embargo da área TAC Replanteio de 170 mudas		
	Avaliações Subsequentes acatado		
Data de Arquivamento	Ago/99		
Outras Informações			

PROCEDIMENTO ADMINISTRATIVO

Procedimento Administrativo	AQ/CX15-01/00	Ponto
Data da Instauração	Jun/98	
	Responsável pela Notificação CETESB	
	Dados do Responsável ou Proprietários PJ - Granja Malavazi	
Data do Impacto ou Autuação	Jun/98	
	Localização da Área Impactada SP310 Km234 / Jd. Guanabara	
	Tipos de Danos Ambientais DEPÓSITO IRREGULAR DE LIXO INFRAÇÃO DE NORMAS	
Extensão do	---	
	Consequências Observadas	
	Medidas de Reparação do Dano Paralisação das atividades	
	Avaliações Subsequentes	
Data de Arquivamento	Fev/00	
Outras Informações		

PROCEDIMENTO ADMINISTRATIVO

Procedimento Administrativo	AQ/CX15-19/00	Ponto
Data da Instauração	Jun/98	
	Responsável pela Notificação CETESB	
	Dados do Responsável ou Proprietários PJ - Ind. E Comercio de Estufas Di Salvo Ltda	
Data do Impacto ou Autuação	Jun/98	
	Localização da Área Impactada SP310 K	
	Tipos de Danos Ambientais INFRAÇÃO DE NORMAS FALTA DE LICENÇA DE INSTALAÇÃO	
Extensão do	---	
	Consequências Observadas	
	Medidas de Reparação do Dano Regularização das licenças junto à CETESB	
	Avaliações Subsequentes Não houve danos ambientais	
Data de Arquivamento	Set/00	
Outras Informações		

PROCEDIMENTO ADMINISTRATIVO

Procedimento Administrativo	AD/5PJ-31/99	Ponto
Data da Instauração	Jun/99	
	Responsável pela Notificação APASC	
	Dados do Responsável ou Proprietários PJ - Município de São Carlos	
Data do Impacto ou Autuação	Mai/99	
	Localização da Área Impactada Bairro vale do Pacaembú / estrada para Matadouro Municipal	
	Tipos de Danos Ambientais DEPÓSITO IRREGULAR DE LIXO	
Extensão do	---	
	Consequências Observadas	
	Medidas de Reparação do Dano Aguardando laudo do DEPRN	
	Avaliações Subsequentes	
Data de Arquivamento		
Outras Informações		

PROCEDIMENTO ADMINISTRATIVO

Procedimento Administrativo	AQ/CX15-11/00	Ponto
Data da Instauração	Jun/99	
	Responsável pela Notificação PFM	
	Dados do Responsável ou Proprietários PF - Sidney Maruci	
Data do Impacto ou Autuação	Mai/99	
	Localização da Área Impactada Quinta da Felicidade - Rua B poste 40/5 - Varjão - Zona Rural	
	Tipos de Danos Ambientais DESMATAMENTO ÁRVORES ESPARSAS	
Extensão do	00,01 ha	
	Consequências Observadas	
	Medidas de Reparação do Dano Embargo da área Replântio de 10 mudas	
	Avaliações Subsequentes	
Data de Arquivamento	Jul/00	
Outras Informações		

PROCEDIMENTO ADMINISTRATIVO

Procedimento Administrativo

AD/7PJ-34/99

Ponto

203

**Data da
Instauração** Jun/99

Responsável pela Notificação
PFM

Dados do Responsável ou Proprietários
PF - Dermival dos Santos

Data do Impacto ou Autuação Mai/99

Localização da Área Impactada
Parque Vale do Uirapuru - SP310 Km221 - Zona Rural

Tipos de Danos Ambientais
DESMATAMENTO
VEGETAÇÃO EM APP
POR SOTERRAMENTO

Extensão do 00,12 ha

Consequências Observadas

Medidas de Reparação do Dano
Embargo da área
TAC
Replântio de mudas

Avaliações Subsequentes

Data de Arquivamento

Outras Informações

PROCEDIMENTO ADMINISTRATIVO

Procedimento Administrativo	AQ/CX05-02/95	Ponto	260
Data da Instauração	Mai/91		
	Responsável pela Notificação PFM		
	Dados do Responsável ou Proprietários PF - Thomas Angelo Racitto Neto		
Data do Impacto ou Autuação	Mai/91		
	Localização da Área Impactada Faz. Cajuru - Zona Rural-Ibaté		
	Tipos de Danos Ambientais DESMATAMENTO VEGETAÇÃO EM APP		
Extensão do	035,0 ha		
	Consequências Observadas		
	Medidas de Reparação do Dano Embargo da área		
	Avaliações Subsequentes		
Data de Arquivamento	Dez/95		
Outras Informações			

PROCEDIMENTO ADMINISTRATIVO

Procedimento Administrativo

AQ/CX06-05/96

Ponto 233

**Data da
Instauração** Mai/92

Responsável pela Notificação
PFM

Dados do Responsável ou Proprietários
PF - Antonio Bruno

Data do Impacto ou Autuação Mai/92

Localização da Área Impactada
Faz. São Luiz - Rod. Abel Terrugi Km7.5 - Água Vermelha - Zona Rural

Tipos de Danos Ambientais
DESMATAMENTO
VEGETAÇÃO EM APP
COM USO DE TRATOR-ESTEIRA

Extensão do 022,0 ha

Consequências Observadas

Medidas de Reparação do Dano
Embargo
Replanteio de espécies nativas

Avaliações Subsequentes

Data de Arquivamento Abr/96

Outras Informações
Dano realizado em APP

PROCEDIMENTO ADMINISTRATIVO

Procedimento Administrativo

AQ/CX04-01/94

Ponto

**Data da
Instauração** **Mai/93**

Responsável pela Notificação
PFM

Dados do Responsável ou Proprietários
PF - Clairson Wood

Data do Impacto ou Autuação **Mar/93**

Localização da Área Impactada
Fazenda Paiquerê - Bairro Monjolinho - vizinha à Faz. Cedro do Líbano - Zona Rural

Tipos de Danos Ambientais
DESMATAMENTO
VEGETAÇÃO EM APP
COM USO DE TRATOR-ESTEIRA

Extensão do **00,10 ha**

Consequências Observadas

Medidas de Reparação do Dano
Embargo da área
TAC
Replântio de mudas

Avaliações Subsequentes
acatado

Data de Arquivamento **Abr/94**

Outras Informações

PROCEDIMENTO ADMINISTRATIVO

Procedimento Administrativo

AQ/CX03-12/93

Ponto

135

**Data da
Instauração** **Mai/93**

Responsável pela Notificação
PFM

Dados do Responsável ou Proprietários
PJ - Agropecuária Cardamone Ltda

Data do Impacto ou Autuação **Mar/93**

Localização da Área Impactada
Fazenda Laranjal - SP318 - Sta. Eudóxia - Zona Rural

Tipos de Danos Ambientais
DESMATAMENTO
VEGETAÇÃO EM APP

Extensão do **144,0 ha**

Consequências Observadas
Grandes perdas na fauna e flora, incluindo ameaça ao lobo-guará, onça parda...

Medidas de Reparação do Dano

Avaliações Subsequentes
Embargo da área
TAC
Replântio de mudas

Data de Arquivamento **Dez/93**

Outras Informações

PROCEDIMENTO ADMINISTRATIVO

Procedimento Administrativo	AQ/CX08-19/96	Ponto	206
Data da Instauração	Mai/93		
		Responsável pela Notificação PFM, APASC, DEPRN	
		Dados do Responsável ou Proprietários PJ - Migliato & Migliato Ltda	
Data do Impacto ou Autuação	Out/91		
		Localização da Área Impactada Sítio da Pedra - SP310 Km224 - Zona Rural	
		Tipos de Danos Ambientais DESMATAMENTO POR SOTERRAMENTO VEGETAÇÃO- APP	
Extensão do	---		
		Consequências Observadas	
		Medidas de Reparação do Dano Fim das atividades	
		Avaliações Subsequentes acatado	
Data de Arquivamento	Mar/97		
Outras Informações			

PROCEDIMENTO ADMINISTRATIVO

Procedimento Administrativo	AQ/CX05-06/95	Ponto
Data da Instauração	Mai/94	
	Responsável pela Notificação DEPRN	
	Dados do Responsável ou Proprietários PJ - Agropecuária Monjolinho Ltda	
Data do Impacto ou Autuação	Mai/94	
	Localização da Área Impactada Fazenda Sta. Clara - antes da Faz. Floresta - Bairro Monjolinho	
	Tipos de Danos Ambientais DESMATAMENTO COM USO DE FOGO	
Extensão do	00,2 ha	
	Consequências Observadas	
	Medidas de Reparação do Dano Embargo da área TAC Replanteio de mudas	
	Avaliações Subsequentes acatado	
Data de Arquivamento	Dez/95	
Outras Informações		

PROCEDIMENTO ADMINISTRATIVO

Procedimento Administrativo	AQ/CX05-09/95	Ponto
Data da Instauração	Mai/95	
	Responsável pela Notificação APASC	
	Dados do Responsável ou Proprietários PJ - Firma Forrani & Forrani	
Data do Impacto ou Autuação	Abr/95	
	Localização da Área Impactada Oficina Mecânica e Funilaria "Párraçoque e Cia" - R: 9 de Julho, 1407 - centro - Zona Urbana	
	Tipos de Danos Ambientais POLUIÇÃO DO AR	
	POR RESÍDUOS DE TINTAS	
Extensão do	Vizinhança	
	Consequências Observadas	
	Medidas de Reparação do Dano Paralisação das atividades	
	Avaliações Subsequentes	
Data de Arquivamento	Dez/95	
Outras Informações	Cabe propositura de ACP - interesse difuso	

PROCEDIMENTO ADMINISTRATIVO

Procedimento Administrativo

AQ/CX08-18/96

Ponto

**Data da
Instauração** **Mai/96**

Responsável pela Notificação
BO da PM

Dados do Responsável ou Proprietários
PF - Pedro Hilário de Carvalho

Data do Impacto ou Autuação **Abr/96**

Localização da Área Impactada
Faz. Itapetu-Paraguai / Estrada do 29 / Coordenadas 215/584 / Zona Rural

Tipos de Danos Ambientais
DESMATAMENTO
VEGETAÇÃO EM RESERVA LEGAL
COM USO DE FOICE

Extensão do **001,5 ha**

Consequências Observadas

Medidas de Reparação do Dano
Embargo da área

Avaliações Subsequentes

Data de Arquivamento **Nov/96**

Outras Informações

PROCEDIMENTO ADMINISTRATIVO

Procedimento Administrativo

AQ/CX09-03/97

Ponto

158

**Data da
Instauração** **Mai/96**

Responsável pela Notificação
PFM

Dados do Responsável ou Proprietários
PF - Arnaldo Gonçalves

Data do Impacto ou Autuação **Mai/96**

Localização da Área Impactada
Chácara 109 / Cond. Valparaíso II / SP318 Km242 - Zona Rural

Tipos de Danos Ambientais
DESMATAMENTO
VEGETAÇÃO EM RESERVA LEGAL
COM USO DE FOICE

Extensão do **00,25 ha**

Consequências Observadas

Medidas de Reparação do Dano
Embargo
Replântio
TAC

Avaliações Subsequentes

Data de Arquivamento **Abr/97**

Outras Informações

PROCEDIMENTO ADMINISTRATIVO

Procedimento Administrativo

AQ/CX11-11/99

Ponto 186

**Data da
Instauração** Mai/97

Responsável pela Notificação
PFM

Dados do Responsável ou Proprietários
PF - Nicolau Chicrala

Data do Impacto ou Autuação Mai/97

Localização da Área Impactada
Cond. Aracê de Sto. Antonio - Chácara Chicrala - SP310 ao lado da Faz. Embaré - Zona Rural

Tipos de Danos Ambientais
DESMATAMENTO
VEGETAÇÃO EM RESERVA LEGAL
PARA CONSTRUÇÃO DE TANQUE DE PISCICULTURA

Extensão do 00,004 ha

Consequências Observadas

Medidas de Reparação do Dano
Embargo da área
TAC
Replanteio de 680 mudas

Avaliações Subsequentes
Acatado(mar/99)

Data de Arquivamento Abr/99

Outras Informações

PROCEDIMENTO ADMINISTRATIVO

Procedimento Administrativo

AQ/CX11-16/99

Ponto

185

**Data da
Instauração** **Mai/97**

Responsável pela Notificação
PFM

Dados do Responsável ou Proprietários
PF - Angelo Chiari

Data do Impacto ou Autuação **Mai/97**

Localização da Área Impactada

Cond. Aracê de Sto. Antonio - Chácara N. S. Aparecida - SP310 ao lado da Faz. Embaré - Zona Rural

Tipos de Danos Ambientais
DESMATAMENTO
VEGETAÇÃO EM RESERVA LEGAL
PARA CONSTRUÇÃO DE TANQUE DE PISCICULTURA

Extensão do **00,06 ha**

Consequências Observadas

Medidas de Reparação do Dano

Embargo da área
TAC
Replanteio de 170 mudas

Avaliações Subsequentes

Acatado(mar/99)

Data de Arquivamento **Abr/99**

Outras Informações

PROCEDIMENTO ADMINISTRATIVO

Procedimento Administrativo

AQ/CX12-08/99

Ponto

**Data da
Instauração** **Mai/97**

Responsável pela Notificação
PFM

Dados do Responsável ou Proprietários
PF - Jorge Foentes

Data do Impacto ou Autuação **Mai/97**

Localização da Área Impactada

Cond. Aracê de Sto. Antonio - Chácara 13 - quadra "J" - SP310 ao lado da Faz. Embaré - Zona Rural

Tipos de Danos Ambientais
DESMATAMENTO
VEGETAÇÃO EM RESERVA LEGAL
PARA CONSTRUÇÃO DE TANQUE DE PISCICULTURA

Extensão do **00,04 ha**

Consequências Observadas

Medidas de Reparação do Dano

Embargo da área
TAC
Replântio de 170 mudas

Avaliações Subsequentes

Acatado(mai/99)

Data de Arquivamento **Jun/99**

Outras Informações

PROCEDIMENTO ADMINISTRATIVO

Procedimento Administrativo

AQ/CX12-02/99

Ponto 188

**Data da
Instauração** mai/97

Responsável pela Notificação
PFM

Dados do Responsável ou Proprietários
PF - Antonio Veríssimo da Rocha

Data do Impacto ou Autuação Mai/97

Localização da Área Impactada
Cond. Aracê de Sto. Antonio - Chácara 128 - SP310 ao lado da Faz. Embaré - Zona Rural

Tipos de Danos Ambientais
DESMATAMENTO
VEGETAÇÃO EM RESERVA LEGAL
PARA CONSTRUÇÃO DE TANQUE DE PISCICULTURA

Extensão do 00,02 ha

Consequências Observadas

Medidas de Reparação do Dano
Embargo da área
TAC
Replântio de 170 mudas

Avaliações Subsequentes
Acatado(abr/99)

Data de Arquivamento Mai/99

Outras Informações

PROCEDIMENTO ADMINISTRATIVO

Procedimento Administrativo	AQ/CX09-16/97	Ponto
Data da Instauração	Mai/97	
	Responsável pela Notificação Moradores	
	Dados do Responsável ou Proprietários PJ - Radio DBC-FM	
Data do Impacto ou Autuação	Abr/97	
	Localização da Área Impactada Rua Rio de Janeiro,292 - Ibaté	
	Tipos de Danos Ambientais POLUIÇÃO SONORA	
Extensão do	---	
	Consequências Observadas	
	Medidas de Reparação do Dano TAC	
	Avaliações Subsequentes	
Data de Arquivamento	Nov/97	
Outras Informações		

PROCEDIMENTO ADMINISTRATIVO

Procedimento Administrativo

AQ/CX12-07/99

Ponto

**Data da
Instauração** **Mai/97**

Responsável pela Notificação
PFM

Dados do Responsável ou Proprietários
PF - Dorival Luchesi

Data do Impacto ou Autuação **Mai/97**

Localização da Área Impactada

Cond. Aracê de Sto. Antonio - Sítio Portal do Paraíso - SP310 ao lado da Faz. Embaré - Zona Rural

Tipos de Danos Ambientais

DESMATAMENTO

VEGETAÇÃO EM APP

PARA CONSTRUÇÃO DE TANQUE DE PISCICULTURA

Extensão do **00,17 ha**

Consequências Observadas

Medidas de Reparação do Dano

Embargo da área

TAC

Replântio de 289 mudas

Avaliações Subsequentes

Acatado(mar/99)

Data de Arquivamento **Mar/99**

Outras Informações

PROCEDIMENTO ADMINISTRATIVO

Procedimento Administrativo

AQ/CX11-10/99

Ponto

171

**Data da
Instauração** **Mai/97**

Responsável pela Notificação
PFM

Dados do Responsável ou Proprietários
PF - José Bonadio

Data do Impacto ou Autuação **Mai/97**

Localização da Área Impactada

Cond. Aracê de Sto. Antonio - Chácara Terra Bonita - SP310 ao lado da Faz. Embaré - Zona Rural

Tipos de Danos Ambientais

DESMATAMENTO

VEGETAÇÃO EM APP

PARA CONSTRUÇÃO DE TANQUE DE PISCICULTURA

Extensão do **00,018 ha**

Consequências Observadas

Medidas de Reparação do Dano

Embargo da área

TAC

Replanteio de 170 mudas

Avaliações Subsequentes

Acatado(mar/99)

Data de Arquivamento **Abr/99**

Outras Informações

PROCEDIMENTO ADMINISTRATIVO

Procedimento Administrativo

AQ/CX11-21/99

Ponto

184

**Data da
Instauração** **Mai/97**

Responsável pela Notificação
PFM

Dados do Responsável ou Proprietários
PF -Fernando Chiari

Data do Impacto ou Autuação **Mai/97**

Localização da Área Impactada

Cond. Aracê de Sto. Antonio - Chácaras 117 e 139 - SP310 ao lado da Faz. Embaré - Zona Rural

Tipos de Danos Ambientais
DESMATAMENTO
VEGETAÇÃO EM RESERVA LEGAL
PARA CONSTRUÇÃO DE TANQUE DE PISCICULTURA

Extensão do **00,09 ha**

Consequências Observadas

Medidas de Reparação do Dano

Embargo da área
TAC
Replanteio de 180 mudas

Avaliações Subsequentes

Acatado(abr/99)

Data de Arquivamento **Abr/99**

Outras Informações

PROCEDIMENTO ADMINISTRATIVO

Procedimento Administrativo

AQ/CX-09/99

Ponto

169

**Data da
Instauração** **Mai/97**

Responsável pela Notificação
PFM

Dados do Responsável ou Proprietários
PF - Antonio Blanco

Data do Impacto ou Autuação **Abr/97**

Localização da Área Impactada
Cond. Aracê de Sto. Antonio - Chácara no. 61/ SP310 ao lado da Faz. Embaré - Zona Rural

Tipos de Danos Ambientais
DESMATAMENTO
VEGETAÇÃO EM APP
INFRAÇÃO DE NORMAS

Extensão do **80mts x 1,80mts**

Consequências Observadas

Medidas de Reparação do Dano
Embargo da área
TAC
Replantio de 1020 mudas

Avaliações Subsequentes

Data de Arquivamento **Abr/99**

Outras Informações

PROCEDIMENTO ADMINISTRATIVO

Procedimento Administrativo	VC/5PJ-12/97	Ponto	142
Data da Instauração	Mai/97		
	Responsável pela Notificação PFM		
	Dados do Responsável ou Proprietários PF - Marcos marchesoni		
Data do Impacto ou Autuação	Abr/97		
	Localização da Área Impactada Estância MR - SP318 Km252 +6 km - Zona Rural		
	Tipos de Danos Ambientais DESMATAMENTO VEGETAÇÃO EM APP		
Extensão do	00,14 ha		
	Consequências Observadas		
	Medidas de Reparação do Dano Embargo da área TAC Replântio de 238 mudas		
	Avaliações Subsequentes fev/00 PFM houve plantio de 250 mudas, porém algumas devem ser repostas Última avaliação em dez/00		
Data de Arquivamento			
Outras Informações			

PROCEDIMENTO ADMINISTRATIVO

Procedimento Administrativo

AQ/CX12-03/99

Ponto

**Data da
Instauração** **Mai/97**

Responsável pela Notificação
PFM

Dados do Responsável ou Proprietários
PF - Cesar Villaça Limoli

Data do Impacto ou Autuação **Mai/97**

Localização da Área Impactada
Cond. Aracê de Sto. Antonio - SP310 ao lado da Faz. Embaré - Rancho Reata - Zona Rural

Tipos de Danos Ambientais
DESMATAMENTO

PARA CONSTRUÇÃO DE TANQUE DE PISCICULTURA

Extensão do **00,01 ha**

Consequências Observadas

Medidas de Reparação do Dano
Embargo da área
TAC
Replântio de 170 mudas

Avaliações Subsequentes

Data de Arquivamento **Mai/99**

Outras Informações

PROCEDIMENTO ADMINISTRATIVO

Procedimento Administrativo

AQ/CX11-08/99

Ponto

187

**Data da
Instauração** **Mai/97**

Responsável pela Notificação
PFM

Dados do Responsável ou Proprietários
PF - Ari Strapaice

Data do Impacto ou Autuação **Mai/97**

Localização da Área Impactada
Cond. Aracê de Sto. Antonio - Chácara 129 - SP310 ao lado da Faz. Embaré - Zona Rural

Tipos de Danos Ambientais
DESMATAMENTO
VEGETAÇÃO EM RESERVA LEGAL
PARA CONSTRUÇÃO DE TANQUE DE PISCICULTURA

Extensão do **00,05 ha**

Consequências Observadas

Medidas de Reparação do Dano
Embargo da área
TAC
Replanteio de 170 mudas

Avaliações Subsequentes
Acatado

Data de Arquivamento **Abr/99**

Outras Informações

PROCEDIMENTO ADMINISTRATIVO

Procedimento Administrativo

AQ/CX15-05/00

Ponto 178

**Data da
Instauração** Mai/97

Responsável pela Notificação
PFM

Dados do Responsável ou Proprietários
PF - Orlando Bianchini

Data do Impacto ou Autuação Mai/97

Localização da Área Impactada

Cond. Aracê de Sto. Antonio - Chácara Sto. Antonio do Catigerá - SP310 ao lado da Faz. Embaré - Zona Rural

Tipos de Danos Ambientais
DESMATAMENTO
VEGETAÇÃO EM APP
PARA CONSTRUÇÃO DE TANQUE DE PISCICULTURA

Extensão do 00,03 ha

Consequências Observadas

Medidas de Reparação do Dano

Embargo da área
TAC
Replântio de 170 mudas

Avaliações Subsequentes

Replântio de 60 mudas

Data de Arquivamento Mar/00

Outras Informações

PROCEDIMENTO ADMINISTRATIVO

Procedimento Administrativo

AQ/CX14-04/99

Ponto

168

**Data da
Instauração** **Mai/97**

Responsável pela Notificação
PFM

Dados do Responsável ou Proprietários
PF - Donato da Silava

Data do Impacto ou Autuação **Mai/97**

Localização da Área Impactada
Cond. Aracê de Sto. Antonio - Lote 28 quadra "C" - SP310 ao lado da Faz. Embaré

Tipos de Danos Ambientais
DESMATAMENTO
VEGETAÇÃO EM RESERVA LEGAL
PARA CONSTRUÇÃO DE TANQUE DE PISCICULTURA

Extensão do **00,06 ha**

Consequências Observadas

Medidas de Reparação do Dano
Embargo da área
TAC
Replântio de 170 mudas

Avaliações Subsequentes

Data de Arquivamento **Set/99**

Outras Informações

PROCEDIMENTO ADMINISTRATIVO

Procedimento Administrativo

AQ/CX11-18/99

Ponto

**Data da
Instauração** **Mai/97**

Responsável pela Notificação
PFM

Dados do Responsável ou Proprietários
PF - Antonio de Rizzo

Data do Impacto ou Autuação **Mai/97**

Localização da Área Impactada
Chácara Sorriso - Cond. Aracê de Sto Antonio - SP310 ao lado da Faz.Embaré + 7Km - Zona Rural

Tipos de Danos Ambientais
DESMATAMENTO

PARA CONSTRUÇÃO DE TANQUE DE PISCICULTURA

Extensão do **00,08 ha**

Consequências Observadas

Medidas de Reparação do Dano
Embargo
Replanteio de 170 mudas
TAC

Avaliações Subsequentes

Data de Arquivamento **Abr/99**

Outras Informações

PROCEDIMENTO ADMINISTRATIVO

Procedimento Administrativo

AQ/CX11-15/99

Ponto

**Data da
Instauração** **Mai/97**

Responsável pela Notificação
PFM

Dados do Responsável ou Proprietários
PF - Sebastião Barbosa

Data do Impacto ou Autuação **Mai/97**

Localização da Área Impactada
Cond. Aracê de Sto. Antonio - Chácara São Sebastião / SP310 ao lado da Faz. Embaré - Zona Rural

Tipos de Danos Ambientais
DESMATAMENTO

PARA CONSTRUÇÃO DE TANQUE DE PISCICULTURA

Extensão do **0,005 ha**

Consequências Observadas

Medidas de Reparação do Dano
Embargo da área
TAC
Replântio de 170 mudas

Avaliações Subsequentes
Acatado

Data de Arquivamento **Abr/99**

Outras Informações

PROCEDIMENTO ADMINISTRATIVO

Procedimento Administrativo

AQ/CX11-23/99

Ponto 172

**Data da
Instauração** Mai/97

Responsável pela Notificação
PFM

Dados do Responsável ou Proprietários
PF - Elias Grimberg

Data do Impacto ou Autuação Mai/97

Localização da Área Impactada

Cond. Aracê de Sto. Antonio - Recanto Elisabeth,no.52 - SP310 ao lado da Faz. Embaré - Zona Rural

Tipos de Danos Ambientais
DESMATAMENTO
VEGETAÇÃO EM RESERVA LEGAL
PARA CONSTRUÇÃO DE TANQUE DE PISCICULTURA

Extensão do 00,05 ha

Consequências Observadas

Medidas de Reparação do Dano

Embargo da área
TAC
Replanteio de 170 mudas

Avaliações Subsequentes

acatado

Data de Arquivamento Mai/99

Outras Informações

PROCEDIMENTO ADMINISTRATIVO

	Procedimento Administrativo	AQ/CX14-12/99	Ponto
Data da Instauração	Mai/98		
		Responsável pela Notificação CETESB	
		Dados do Responsável ou Proprietários PJ - IBAPLAC produtos recicláveis Ltda	
Data do Impacto ou Autuação	Mai/98		
		Localização da Área Impactada Avenida São João,630 - Distrito Industrial - Ibaté	
		Tipos de Danos Ambientais INFRAÇÃO DE NORMAS FALTA DE LICENÇA DE INSTALAÇÃO	
Extensão do	---		
		Consequências Observadas	
		Medidas de Reparação do Dano Obras foram paralisadas	
		Avaliações Subsequentes CETESB constatou estar a empresa regularizada quanto suas licenças	
Data de Arquivamento	Nov/99		
Outras Informações			

PROCEDIMENTO ADMINISTRATIVO

	Procedimento Administrativo	VC/5PJ-25/98	Ponto
Data da Instauração	Mai/98	Responsável pela Notificação CETESB	
		Dados do Responsável ou Proprietários PJ - Docel Ind. Produtos Alimentícios Ltda	
Data do Impacto ou Autuação	Abr/98	Localização da Área Impactada Rua Ernestino Block, 371 - Parque Industrial - Zona Urbana	
		Tipos de Danos Ambientais DANOS AO RECURSO HÍDRICO SUPERFICIAIS POR EFLUENTES QUÍMICOS	
Extensão do	---	Consequências Observadas	
		Medidas de Reparação do Dano Laudos da CETESB Tac(não mais lançar resíduos)	
		Avaliações Subsequentes aguardando avaliação em Dez/00	
Data de Arquivamento			
Outras Informações			

PROCEDIMENTO ADMINISTRATIVO

Procedimento Administrativo	AQ/CX15-09/00	Ponto
Data da Instauração	Mai/98	
	Responsável pela Notificação CETESB	
	Dados do Responsável ou Proprietários PJ - RECIMEC(fabricação de fivelas, presilhas, argolas...)	
Data do Impacto ou Autuação	Mai/98	
	Localização da Área Impactada Rua Alberico Vieira Perdigão - Água Vermelha	
	Tipos de Danos Ambientais DANOS AO RECURSO HÍDRICO SUPERFICIAIS POR EFLUENTES QUÍMICOS	
Extensão do	---	
	Consequências Observadas	
	Medidas de Reparação do Dano Análise da água pela USP e CETESB	
	Avaliações Subsequentes	
Data de Arquivamento	Jun/00	
Outras Informações		

PROCEDIMENTO ADMINISTRATIVO

Procedimento Administrativo	AQ/CX14-13/99	Ponto
Data da Instauração	Mai/98	
	Responsável pela Notificação CETESB	
	Dados do Responsável ou Proprietários PJ - CONCREBAND Engenharia de Concreto Ltda	
Data do Impacto ou Autuação	Mai/98	
	Localização da Área Impactada SP215 Km149,5 - Zona Rural	
	Tipos de Danos Ambientais INFRAÇÃO DE NORMAS FALTA DE LICENÇA DE INSTALAÇÃO	
Extensão do	---	
	Consequências Observadas	
	Medidas de Reparação do Dano Obras foram paralisadas	
	Avaliações Subsequentes CETESB avaliou estar regularizada a licença	
Data de Arquivamento	Nov/99	
Outras Informações		

PROCEDIMENTO ADMINISTRATIVO

Procedimento Administrativo	AD/7PJ-24/98	Ponto	217
Data da Instauração	Mai/98		
		Responsável pela Notificação	
		APASC	
		Dados do Responsável ou Proprietários	
		PJ -AMJ Distribuidora de Madeiras Ltda	
Data do Impacto ou Autuação	Mai/98		
		Localização da Área Impactada	
		Parque Delta - a beira da SP318	
		Tipos de Danos Ambientais	
		DESMATAMENTO	
		VEGETAÇÃO EM APP	
		DANOS AO RECURSO HÍDRICO	
Extensão do	00,11 ha		
		Consequências Observadas	
		Medidas de Reparação do Dano	
		Embargo da área	
		Replântio de mudas	
		Avaliações Subsequentes	
Data de Arquivamento			
Outras Informações			

PROCEDIMENTO ADMINISTRATIVO

Procedimento Administrativo	AQ/CX15-20/00	Ponto
Data da Instauração	Mai/98	
	Responsável pela Notificação CETESB	
	Dados do Responsável ou Proprietários PJ - DOCEL Ind. de Produtos Alimentícios Ltda	
Data do Impacto ou Autuação	Abr/98	
	Localização da Área Impactada Rua Ernestino Block,371 - Parque Industrial	
	Tipos de Danos Ambientais DANOS AO RECURSO HÍDRICO SUPERFICIAIS POR EFLUENTES QUÍMICOS	
Extensão do	---	
	Consequências Observadas	
	Medidas de Reparação do Dano TAC versando sobre a suspensão do lançamento de efluentes industriais	
	Avaliações Subsequentes acatado	
Data de Arquivamento	Dez/00	
Outras Informações		

PROCEDIMENTO ADMINISTRATIVO

	Procedimento Administrativo	AD/7PJ-22/98	Ponto
Data da Instauração	Mai/98		
		Responsável pela Notificação CETESB	
		Dados do Responsável ou Proprietários PJ - Zincagem e Cromação São Carlos Ltda	
Data do Impacto ou Autuação	Mai/98		
		Localização da Área Impactada Alameda dos Heliótopos,136 - Cidade Jardim - Zona Urbana	
		Tipos de Danos Ambientais DANOS AO RECURSO HÍDRICO SUPERFICIAIS POR EFLUENTES QUÍMICOS	
Extensão do	---		
		Consequências Observadas	
		Medidas de Reparação do Dano Elaboração de laudos técnicos pela CETESB	
		Avaliações Subsequentes	
Data de Arquivamento			
Outras Informações			

PROCEDIMENTO ADMINISTRATIVO

Procedimento Administrativo	AQ/CX14-11/99	Ponto
Data da Instauração	Mai/98	
	Responsável pela Notificação CETESB	
	Dados do Responsável ou Proprietários PJ - Briquete Ind. E Comércio de Artefatos de Cimento Ltda	
Data do Impacto ou Autuação	Mai/98	
	Localização da Área Impactada SP318 Km 10 - Água Vermelha	
	Tipos de Danos Ambientais INFRAÇÃO DE NORMAS FALTA DE LICENÇA DE OPERAÇÃO	
Extensão do	---	
	Consequências Observadas	
	Medidas de Reparação do Dano Nova avaliação pela CETESB	
	Avaliações Subsequentes A empresa encontra-se totalmente regularizada, com fontes poluidoras controladas	
Data de Arquivamento	Nov/99	
Outras Informações		

PROCEDIMENTO ADMINISTRATIVO

Procedimento Administrativo	VC/5PJ-27/99	Ponto
Data da Instauração	Mai/99	
	Responsável pela Notificação BO Polícia Civil	
	Dados do Responsável ou Proprietários PJ - Rei do Entulho e Irmãos Derigge Ltda	
Data do Impacto ou Autuação	Mai/99	
	Localização da Área Impactada SP310 Km234 - Nascente do correço - entre passarela de pedrestre e empresa Agroflora SC	
	Tipos de Danos Ambientais DEPÓSITO IRREGULAR DE LIXO DESMATAMENTO DANOS AO RECURSO HÍDRICO	
Extensão do	0,0006 ha	
	Consequências Observadas	
	Medidas de Reparação do Dano TAC Cercamento da área pela Empresa Triângulo do Sol	
	Avaliações Subsequentes Aguardando última verificação em jan/01	
Data de Arquivamento		
Outras Informações		

PROCEDIMENTO ADMINISTRATIVO

Procedimento Administrativo

AD/7PJ-30/99

Ponto

268

**Data da
Instauração** **Mai/99**

Responsável pela Notificação
PFM

Dados do Responsável ou Proprietários
PF - Rino ferrari

Data do Impacto ou Autuação **Mai/99**

Localização da Área Impactada
Fazenda Sapé - Estrada da Babilônia - Km4 - Zona Rural

Tipos de Danos Ambientais
DESMATAMENTO
VEGETAÇÃO EM APP
DEPOSITO IRREGULAR DE LIXO

Extensão do **011,35 ha**

Consequências Observadas

Medidas de Reparação do Dano
Embargo da área
TAC
Replântio de mudas
Retirada dos entulhos

Avaliações Subsequentes

Data de Arquivamento

Outras Informações

PROCEDIMENTO ADMINISTRATIVO

Procedimento Administrativo	AD/7PJ-24/99	Ponto
Data da Instauração	Mai/99	
	Responsável pela Notificação APASC	
	Dados do Responsável ou Proprietários PJ - Araguaia Construtora Brasileira de Rodovias	
Data do Impacto ou Autuação	Mai/99	
	Localização da Área Impactada Cond. Uirapuru e Tucunaré - R.Jesuino de Arruda e R. Geminiano Costa - próximo aos Jardim Cardinalli e Córrego Lazarini - Zona Urbana	
	Tipos de Danos Ambientais DESMATAMENTO VEGETAÇÃO EM APP	
Extensão do	00,67 ha	
	Consequências Observadas	
	Medidas de Reparação do Dano	
	Avaliações Subsequentes	
Data de Arquivamento		
Outras Informações		

PROCEDIMENTO ADMINISTRATIVO

Procedimento Administrativo

AD/7PJ-26/99

Ponto

**Data da
Instauração**

Mai/99

Responsável pela Notificação

FEPARDO-Federação Pardo(grande entidade ecológica e ambientalista)

Dados do Responsável ou Proprietários

PJ - Município de São Carlos

Data do Impacto ou Autuação Mai/99

Localização da Área Impactada

Loteamento São Carlos VIII / (antiga Faz. Cafezinho) - Bairro de Sta. Maria

Tipos de Danos Ambientais

PARTILHA IRREGULAR DO SOLO

DURANTE CONSTRUÇÃO/DISTRIBUIÇÃO DE LOTES URBANOS

Extensão do

Consequências Observadas

Medidas de Reparação do Dano

Avaliação pelo DEPRN

Avaliações Subsequentes

Data de Arquivamento

Outras Informações

PROCEDIMENTO ADMINISTRATIVO

	Procedimento Administrativo	AQ/CX03-07/93	Ponto
Data da Instauração	Mar/92	Responsável pela Notificação PFM	
		Dados do Responsável ou Proprietários PF - Nelson Micheli	
Data do Impacto ou Autuação	Fev/92	Localização da Área Impactada Sítio Oriental - Bairro Barro Preto	
		Tipos de Danos Ambientais DESMATAMENTO DANOS AO RECURSO HÍDRICO	
Extensão do	---	Consequências Observadas	
		Medidas de Reparação do Dano Embargo da área Replântio de mudas	
		Avaliações Subsequentes Grande parte da propriedade encontra-se no município de Analândia--transferência	
Data de Arquivamento	Jul/93		
Outras Informações			

PROCEDIMENTO ADMINISTRATIVO

Procedimento Administrativo

AQ/CX03-01/93(*)

Ponto

220

**Data da
Instauração** Mar/92

Responsável pela Notificação
CAO das Promotorias do Meio Ambiente

Dados do Responsável ou Proprietários
PF - Luis Eduardo Fonseca

Data do Impacto ou Autuação Ago/90

Localização da Área Impactada
Fazenda Tupi - SP310 Km216 - Zona Rural

Tipos de Danos Ambientais
DESMATAMENTO
VEGETAÇÃO EM APP
COM USO DE FOGO

Extensão do 100,0 ha

Consequências Observadas

Medidas de Reparação do Dano
Embargo da área
Replântio de mudas

Avaliações Subsequentes

Data de Arquivamento Jan/93

Outras Informações
No total foram 3 incêndios

PROCEDIMENTO ADMINISTRATIVO

Procedimento Administrativo	AQ/CX03-08/93	Ponto
Data da Instauração	mar/93	
	Responsável pela Notificação regina Bortolotti(vereadora)	
	Dados do Responsável ou Proprietários PJ - Município de São Carlos	
Data do Impacto ou Autuação	Mar/93	
	Localização da Área Impactada Praças Públicas	
	Tipos de Danos Ambientais INFRAÇÃO DE NORMAS	
Extensão do	---	
	Consequências Observadas	
	Medidas de Reparação do Dano	
	Avaliações Subsequentes Inexiste legislação municipal restringindo o uso do bem público dentro da sua competencia o prefeito pode autorizar as exploração comercial da praça pública No município, diversos estabelecimentos comerciais obtiveram licença para instalação dos trailers	
Data de Arquivamento	Jul/93	
Outras Informações		

PROCEDIMENTO ADMINISTRATIVO

Procedimento Administrativo	AQ/CX05-14/96	Ponto
Data da Instauração	Mar/94	
	Responsável pela Notificação Moradores	
	Dados do Responsável ou Proprietários PJ - Choperia Porão	
Data do Impacto ou Autuação	Jan/94	
	Localização da Área Impactada Choperia Porão - Rua Aquidaban com Av. Dr. Carlos Botelho - Zona Urbana	
	Tipos de Danos Ambientais POLUIÇÃO SONORA	
Extensão do	---	
	Consequências Observadas	
	Medidas de Reparação do Dano Encerramento das atividades em horário mais razoável	
	Avaliações Subsequentes acatado	
Data de Arquivamento	Mar/96	
Outras Informações		

PROCEDIMENTO ADMINISTRATIVO

	Procedimento Administrativo	AQ/CX07-13/96	Ponto
Data da Instauração	Mar/94		
		Responsável pela Notificação Moradores	
		Dados do Responsável ou Proprietários PJ - Município de São Carlos	
Data do Impacto ou Autuação	Nov/93		
		Localização da Área Impactada Água Vermelha	
		Tipos de Danos Ambientais DANOS AO RECURSO HÍDRICO SUPERFICIAIS POR ESGOTO IN NATURA	
Extensão do	---		
		Consequências Observadas	
		Medidas de Reparação do Dano Reavaliação do sistema de lagoas de tratamento pela CETESB e USP/Federal	
		Avaliações Subsequentes	
Data de Arquivamento	Mai/96		
Outras Informações			

PROCEDIMENTO ADMINISTRATIVO

Procedimento Administrativo	AQ/CX08-09/96	Ponto	153
Data da Instauração	Mar/94		
	Responsável pela Notificação PFM		
	Dados do Responsável ou Proprietários PJ - Condomínio Valparaíso II		
Data do Impacto ou Autuação	Nov/93		
	Localização da Área Impactada Cond. Valparaíso - SP318 Km242,5 - Zona Rural		
	Tipos de Danos Ambientais DESMATAMENTO VEGETAÇÃO EM APP COM USO DE FOGO		
Extensão do	001,0 ha		
	Consequências Observadas		
	Medidas de Reparação do Dano Embargo da área Replântio		
	Avaliações Subsequentes		
Data de Arquivamento	Jun/96		
Outras Informações			

PROCEDIMENTO ADMINISTRATIVO

Procedimento Administrativo	AQ/CX08-14/96	Ponto
Data da Instauração	Mar/96	
	Responsável pela Notificação DEPRN	
	Dados do Responsável ou Proprietários PJ - Município de São Carlos	
Data do Impacto ou Autuação	Mar/96	
	Localização da Área Impactada Margem da SP318 - Defronte entrada para Água Vermelha	
	Tipos de Danos Ambientais DEPÓSITO IRREGULAR DE LIXO	
Extensão do	---	
	Consequências Observadas	
	Medidas de Reparação do Dano Notificação da Prefeitura de São Carlos para providências imediatas	
	Avaliações Subsequentes	
Data de Arquivamento	Ago/96	
Outras Informações		

PROCEDIMENTO ADMINISTRATIVO

Procedimento Administrativo

AQ/CX09-12/97

Ponto

**Data da
Instauração** Mar/97

Responsável pela Notificação
Moradores

Dados do Responsável ou Proprietários
PJ - Bar Guadalajara

Data do Impacto ou Autuação Mar/97

Localização da Área Impactada
Rua XV de Novembro esquina com Rua Rui Barbosa - Zona Urbana

Tipos de Danos Ambientais
POLUIÇÃO SONORA

Extensão do ---

Consequências Observadas

Medidas de Reparação do Dano
Redução do volume do som
Término antecipado do horário de funcionamento
TAC

Avaliações Subsequentes

Data de Arquivamento Jul/97

Outras Informações
A perturbação do sossego continuou
Moradores ingressaram com ACP

PROCEDIMENTO ADMINISTRATIVO

Procedimento Administrativo	AQ/CX09-02/97	Ponto
Data da Instauração	Mar/97	
	Responsável pela Notificação Morador	
	Dados do Responsável ou Proprietários PJ - Município de São Carlos	
Data do Impacto ou Autuação	Mar/97	
	Localização da Área Impactada Bairro Tijuco Preto, próximo ao Córrego do Tijuco Preto - Zona Urbana	
	Tipos de Danos Ambientais DEPÓSITO IRREGULAR DE LIXO	
Extensão do	---	
	Consequências Observadas	
	Medidas de Reparação do Dano Foi ajuizada ACP	
	Avaliações Subsequentes	
Data de Arquivamento	Abr/97	
Outras Informações		

PROCEDIMENTO ADMINISTRATIVO

Procedimento Administrativo	AQ/CX10-04/98	Ponto
Data da Instauração	Mar/98	
	Responsável pela Notificação Moradores	
	Dados do Responsável ou Proprietários PJ - Restaurante Panela de Barro	
Data do Impacto ou Autuação	Mar/97	
	Localização da Área Impactada Panela de Barro - Rua Da. Alexandrina com Rua Orlando Damiano	
	Tipos de Danos Ambientais POLUIÇÃO SONORA	
Extensão do	---	
	Consequências Observadas	
	Medidas de Reparação do Dano	
	Avaliações Subsequentes O problema atinge apenas vizinho, não se tratando de Interesse Difuso Coletivo	
Data de Arquivamento	Abr/98	
Outras Informações		

PROCEDIMENTO ADMINISTRATIVO

	Procedimento Administrativo	VC/7PJ-06/98	Ponto
Data da Instauração	Mar/98	Responsável pela Notificação PFM	
		Dados do Responsável ou Proprietários PJ - UFSCAR	
Data do Impacto ou Autuação	Fev/98	Localização da Área Impactada UFSCar - entorno do lago	
		Tipos de Danos Ambientais DESMATAMENTO VEGETAÇÃO EM APP COM USO DE RETRO-ESCAVADEIRA	
Extensão do	00,26 ha	Consequências Observadas	
		Medidas de Reparação do Dano Embargo da área Tac Replântio de mudas no entorno da lagoa	
		Avaliações Subsequentes Aguardando próximo laudo do DEPRN	
Data de Arquivamento			
Outras Informações			

PROCEDIMENTO ADMINISTRATIVO

Procedimento Administrativo	AD/7PJ-12/99	Ponto
Data da Instauração	Mar/99	
	Responsável pela Notificação BO-PM/IBAMA	
	Dados do Responsável ou Proprietários PF - José Soares de Camargo Filho	
Data do Impacto ou Autuação	Fev/99	
	Localização da Área Impactada R. Major Manoel Antonio de Matos,sn - Zona Urbana	
	Tipos de Danos Ambientais DANOS À BIOTA	
Extensão do	---	
	Consequências Observadas	
	Medidas de Reparação do Dano	
	Avaliações Subsequentes	
Data de Arquivamento		
Outras Informações		

PROCEDIMENTO ADMINISTRATIVO

Procedimento Administrativo	AQ/CX03-10/93 (*)	Ponto
Data da Instauração	Nov/92	
	Responsável pela Notificação PFM	
	Dados do Responsável ou Proprietários PF - Adeildo Martini	
Data do Impacto ou Autuação	Set/90	
	Localização da Área Impactada Sítio Alvorada - Estrada do Matadouro Km2	
	Tipos de Danos Ambientais DESMATAMENTO VEGETAÇÃO EM APA	
Extensão do	002,0 ha	
	Consequências Observadas	
	Medidas de Reparação do Dano Embargo da área Replântio de mudas	
	Avaliações Subsequentes acatado(foi realizado o replântio)	
Data de Arquivamento	Set/93	
Outras Informações		

PROCEDIMENTO ADMINISTRATIVO

Procedimento Administrativo

AQ/CX05-12/95

Ponto

157

**Data da
Instauração** Nov/94

Responsável pela Notificação

Dados do Responsável ou Proprietários

PF - Reginaldo Donisete Antonio

Data do Impacto ou Autuação Out/94

Localização da Área Impactada

Chácara 91 - SP318 Km242 - Zona Rural Cond. Valparaíso

Tipos de Danos Ambientais

DESMATAMENTO

VEGETAÇÃO EM RESERVA LEGAL

COM USO DE MACHADO

Extensão do árvores 10

Consequências Observadas

Medidas de Reparação do Dano

Embargo da área

TAC

Replântio de mudas

Avaliações Subsequentes

acatado

Data de Arquivamento Dez/95

Outras Informações

PROCEDIMENTO ADMINISTRATIVO

Procedimento Administrativo	AQ/CX06-09/96	Ponto	156
Data da Instauração	Nov/94		
	Responsável pela Notificação PFM		
	Dados do Responsável ou Proprietários PF - José Roberto Assumpção		
Data do Impacto ou Autuação	Out/94		
	Localização da Área Impactada Cond. Valparaíso - Chácara 93 - SP318 Km242 - Zona Rural		
	Tipos de Danos Ambientais DESMATAMENTO VEGETAÇÃO EM RESERVA LEGAL COM USO DE MACHADO		
Extensão do	00,10 ha		
	Consequências Observadas		
	Medidas de Reparação do Dano Embargo da área TAC Replântio de mudas		
	Avaliações Subsequentes acatado replântio de 100 mudas		
Data de Arquivamento	Mai/96		
Outras Informações			

PROCEDIMENTO ADMINISTRATIVO

Procedimento Administrativo	AQ/CX06-06/96	Ponto
Data da Instauração	Nov/94	
	Responsável pela Notificação PFM	
	Dados do Responsável ou Proprietários PF - Antonio Palermo	
Data do Impacto ou Autuação	Out/94	
	Localização da Área Impactada Chácara 92 - Cond. Valparaíso II - Zona Rural	
	Tipos de Danos Ambientais DESMATAMENTO ÁRVORES ESPARSAS COM USO DE MACHADO	
Extensão do	00,10 ha	
	Consequências Observadas	
	Medidas de Reparação do Dano Embargo Reposição das árvores	
	Avaliações Subsequentes	
Data de Arquivamento	Mai/96	
Outras Informações		

PROCEDIMENTO ADMINISTRATIVO

Procedimento Administrativo

AQ/CX08-13/96

Ponto

**Data da
Instauração** **Nov/94**

Responsável pela Notificação
PFM

Dados do Responsável ou Proprietários
PF - Elcio de Freitas

Data do Impacto ou Autuação **Out/94**

Localização da Área Impactada
Chácara Aracê de Sto Antonio - SP310 ao Lado da Faz. Embaré - Zona Rural

Tipos de Danos Ambientais
INFRAÇÃO DE NORMAS
FALTA DE LICENÇA PRÉVIA

Extensão do **---**

Consequências Observadas

Medidas de Reparação do Dano
Embargo da área
Legalização da licença

Avaliações Subsequentes

Data de Arquivamento **Ago/96**

Outras Informações

Foi executada barragem sem licença do órgão ambiental

PROCEDIMENTO ADMINISTRATIVO

Procedimento Administrativo	AQ/CX05-11/95	Ponto
Data da Instauração	Nov/94	
	Responsável pela Notificação DEPRN	
	Dados do Responsável ou Proprietários PF - Roberto Duarte	
Data do Impacto ou Autuação	Out/94	
	Localização da Área Impactada Cond. ValparaísoII - Zona Rural	
	Tipos de Danos Ambientais DESMATAMENTO ÁRVORES ESPARSAS COM USO DE MACHADO	
Extensão do	---	
	Consequências Observadas	
	Medidas de Reparação do Dano Embargo da área Plantio de 450 mudas	
	Avaliações Subsequentes	
Data de Arquivamento	Dez/95	
Outras Informações		

PROCEDIMENTO ADMINISTRATIVO

Procedimento Administrativo

AQ/CX07-17/96

Ponto

189

**Data da
Instauração** Nov/95

Responsável pela Notificação
PFM

Dados do Responsável ou Proprietários
PF - Aparecido Rodrigues

Data do Impacto ou Autuação Out/95

Localização da Área Impactada
Cond. Aracê de Sto. Antonio - Sítio Recreio II - Chácara A - SP310 Km 240 - Zona Rural

Tipos de Danos Ambientais
DESMATAMENTO
VEGETAÇÃO EM RESERVA LEGAL
COM USO DE FOICE

Extensão do 00,02 ha

Consequências Observadas

Medidas de Reparação do Dano
Embargo da área
Replântio de mudas

Avaliações Subsequentes
acatado

Data de Arquivamento Mai/96

Outras Informações

PROCEDIMENTO ADMINISTRATIVO

Procedimento Administrativo

AQ/CX07-15/96

Ponto

**Data da
Instauração** Nov/95

Responsável pela Notificação
PFM

Dados do Responsável ou Proprietários
PF - Sergio Pripas

Data do Impacto ou Autuação Out/95

Localização da Área Impactada
Lote 54 - Cond. Valparaíso I - Zona Rural

Tipos de Danos Ambientais
DESMATAMENTO

COM USO DE FOICE

Extensão do 00,25 ha

Consequências Observadas

Medidas de Reparação do Dano
Embargo

Avaliações Subsequentes

Data de Arquivamento Mai/96

Outras Informações
Dano realizado em APP

PROCEDIMENTO ADMINISTRATIVO

Procedimento Administrativo	AQ/CX07-06/96	Ponto	146
Data da Instauração	Nov/95		
	Responsável pela Notificação PFM		
	Dados do Responsável ou Proprietários PJ - Empresa Pasa Projetos Agropecuários		
Data do Impacto ou Autuação	Out/94		
	Localização da Área Impactada Fazenda Macaúbas - SP318 Km250 - Zona Rural		
	Tipos de Danos Ambientais DESMATAMENTO VEGETAÇÃO EM RESERVA LEGAL COM USO DE FOGO		
Extensão do	031,0 ha		
	Consequências Observadas		
	Medidas de Reparação do Dano Embargo da área		
	Avaliações Subsequentes acatado(jan/96-DEPRN)		
Data de Arquivamento	Mai/96		
Outras Informações			

PROCEDIMENTO ADMINISTRATIVO

Procedimento Administrativo

AQ/CX07-09/96

Ponto 276

**Data da
Instauração** Nov/95

Responsável pela Notificação
PFM

Dados do Responsável ou Proprietários
PF - Sebastião de Moraes

Data do Impacto ou Autuação Jul/94

Localização da Área Impactada
Sítio Bela Vista - Estrada São Carlos-Descalvado Km155 - Zona Rural

Tipos de Danos Ambientais
DESMATAMENTO
VEGETAÇÃO EM RESERVA LEGAL
COM USO DE FOGO

Extensão do 012,0 ha

Consequências Observadas

Medidas de Reparação do Dano
Embargo da área
Replântio de mudas

Avaliações Subsequentes
acatado

Data de Arquivamento Mai/96

Outras Informações

PROCEDIMENTO ADMINISTRATIVO

Procedimento Administrativo	AQ/CX07-10/96	Ponto	270
Data da Instauração	Nov/95		
	Responsável pela Notificação PFM		
	Dados do Responsável ou Proprietários PF - Mario Pereira Lopes		
Data do Impacto ou Autuação	Jul/94		
	Localização da Área Impactada Fazenda do Urso - SP318 Km234 - Zona Rural		
	Tipos de Danos Ambientais DESMATAMENTO VEGETAÇÃO EM RESERVA LEGAL COM USO DE FOGO		
Extensão do	030,0 ha		
	Consequências Observadas		
	Medidas de Reparação do Dano Embargo da área Replanteio de mudas		
	Avaliações Subsequentes acatado(fev/96-DEPRN)		
Data de Arquivamento	Mai/96		
Outras Informações			

PROCEDIMENTO ADMINISTRATIVO

Procedimento Administrativo

AQ/CX07-11/96

Ponto

196

**Data da
Instauração** **Nov/95**

Responsável pela Notificação
PFM

Dados do Responsável ou Proprietários
PF - Amadeu Facchino Filho

Data do Impacto ou Autuação **Jul/94**

Localização da Área Impactada
Chácara Sta. Izabel - SP310 Km240 - Zona Rural

Tipos de Danos Ambientais
DESMATAMENTO
VEGETAÇÃO EM APP
COM USO DE FOGO

Extensão do **010,0 ha**

Consequências Observadas

Medidas de Reparação do Dano
Embargo da área
Replântio de mudas

Avaliações Subsequentes
acatado

Data de Arquivamento **Mai/96**

Outras Informações

PROCEDIMENTO ADMINISTRATIVO

Procedimento Administrativo	AD/5PJ-36/96	Ponto
Data da Instauração	Nov/96	
	Responsável pela Notificação APASC	
	Dados do Responsável ou Proprietários PJ - Município de São Carlos	
Data do Impacto ou Autuação	Nov/96	
	Localização da Área Impactada Jardim Planalto Paraíso - Zona Urbana	
	Tipos de Danos Ambientais DANOS AO RECURSO HÍDRICO SUPERFICIAIS POR ESGOTO IN NATURA	
Extensão do	---	
	Consequências Observadas	
	Medidas de Reparação do Dano Notificação da Prefeitura Aguardando audiência	
	Avaliações Subsequentes	
Data de Arquivamento		
Outras Informações		

PROCEDIMENTO ADMINISTRATIVO

Procedimento Administrativo	VC/7PJ-66/97	Ponto
Data da Instauração	Nov/97	
	Responsável pela Notificação PFM	
	Dados do Responsável ou Proprietários PF - Alicio Alves	
Data do Impacto ou Autuação	Out/97	
	Localização da Área Impactada Chácara Santana - Sta. Eudóxia	
	Tipos de Danos Ambientais DESMATAMENTO VEGETAÇÃO EM RESERVA LEGAL COM USO DE FOICE	
Extensão do	001,0 ha	
	Consequências Observadas	
	Medidas de Reparação do Dano Embargo da área Tac Replântio de 1600 mudas	
	Avaliações Subsequentes jul/99 DEPRN acatado, porém 25% das mudas morreram jun/00 DEPRN ocorrência de ataques de formigas, mas os replântios continuam se efetuando Aguardando novo laudo em Fev/01	
Data de Arquivamento		
Outras Informações		

PROCEDIMENTO ADMINISTRATIVO

Procedimento Administrativo	AQ/CX15-18/00	Ponto
Data da Instauração	Nov/97	
	Responsável pela Notificação PFM	
	Dados do Responsável ou Proprietários PF - Sebastião teixeira	
Data do Impacto ou Autuação	Out/97	
	Localização da Área Impactada Chácara São Sebastião - Sta. Eudóxia - próximo ao cemitério	
	Tipos de Danos Ambientais DESMATAMENTO COM USO DE MACHADO	
Extensão do	001,3 ha	
	Consequências Observadas	
	Medidas de Reparação do Dano Embargo da área TAC Replântio	
	Avaliações Subsequentes	
Data de Arquivamento	Set/00	
Outras Informações		

PROCEDIMENTO ADMINISTRATIVO

Procedimento Administrativo	AD/7PJ-54/98	Ponto
Data da Instauração	Nov/98	
	Responsável pela Notificação PFM	
	Dados do Responsável ou Proprietários PJ - Agropecuária Pantanal	
Data do Impacto ou Autuação	Out/98	
	Localização da Área Impactada R. Francisco Schiavone,1150 - Zona Urbana	
	Tipos de Danos Ambientais DANOS À BIOTA	
Extensão do	---	
	Consequências Observadas	
	Medidas de Reparação do Dano	
	Avaliações Subsequentes 3 papagaios 1 sabiá	
Data de Arquivamento		
Outras Informações		

PROCEDIMENTO ADMINISTRATIVO

Procedimento Administrativo	VC/7PJ-72/99	Ponto
Data da Instauração	Nov/99	
	Responsável pela Notificação PFM	
	Dados do Responsável ou Proprietários PF - Mozart José Bralo	
Data do Impacto ou Autuação	Out/99	
	Localização da Área Impactada Chácara Coração de Jesus - Água Vermelha	
	Tipos de Danos Ambientais DESMATAMENTO VEGETAÇÃO EM APP	
Extensão do	00,02 ha	
	Consequências Observadas	
	Medidas de Reparação do Dano Embargo da área Tac Replântio de mudas	
	Avaliações Subsequentes aguardando novo laudo	
Data de Arquivamento		
Outras Informações		

PROCEDIMENTO ADMINISTRATIVO

Procedimento Administrativo

AQ/CX15-13/00

Ponto

**Data da
Instauração** **Nov/99**

Responsável pela Notificação
Moradores

Dados do Responsável ou Proprietários
PJ - Tiquinho

Data do Impacto ou Autuação **Out/99**

Localização da Área Impactada
Salão de festas Tiquinho - Av: Teixeira de Barros,435 - Bairro Botafogo - Zona Urbana

Tipos de Danos Ambientais
POLUIÇÃO SONORA

Extensão do **---**

Consequências Observadas

Medidas de Reparação do Dano
Investigação sobre os horários que se prolongam as festas

Avaliações Subsequentes

Data de Arquivamento **Set/00**

Outras Informações

PROCEDIMENTO ADMINISTRATIVO

Procedimento Administrativo	AQ/CX04-11/95	Ponto
Data da Instauração	Out/93	
	Responsável pela Notificação PFM	
	Dados do Responsável ou Proprietários PF - Nelson Lazarini	
Data do Impacto ou Autuação	Set/93	
	Localização da Área Impactada Fazenda Cachoeira - SP318 Km10 - Zona Rural	
	Tipos de Danos Ambientais DESMATAMENTO VEGETAÇÃO EM APP COM USO DE FOICE	
Extensão do	00,5 ha	
	Consequências Observadas	
	Medidas de Reparação do Dano Embargo da área TAC Replântio de mudas	
	Avaliações Subsequentes área está em regeneração natural	
Data de Arquivamento	Mai/95	
Outras Informações		

PROCEDIMENTO ADMINISTRATIVO

Procedimento Administrativo	AQ/CX04-10/95	Ponto	262
Data da Instauração	Out/93		
	Responsável pela Notificação PFM		
	Dados do Responsável ou Proprietários PF - Ildo Vaério		
Data do Impacto ou Autuação	Set/93		
	Localização da Área Impactada Sítio Correntes - Ibaté		
	Tipos de Danos Ambientais DESMATAMENTO COM QUEIMADA DE CANA-DE-AÇUCAR		
Extensão do	6,0 há		
	Consequências Observadas Perigo de fogo perto de rede de alta tensão		
	Medidas de Reparação do Dano O infrator compromete-se a respeitar o limite		
	Avaliações Subsequentes		
Data de Arquivamento	Mai/95		
Outras Informações			

PROCEDIMENTO ADMINISTRATIVO

Procedimento Administrativo	AQ/CX05-01/95	Ponto	15
Data da Instauração	Out/94		
	Responsável pela Notificação PFM		
	Dados do Responsável ou Proprietários PJ - Mineração Itaporanga Ltda		
Data do Impacto ou Autuação	Ago/94		
	Localização da Área Impactada Sítio Itaporanga - SP215 Km154 - Bairro da Água Fria		
	Tipos de Danos Ambientais DESMATAMENTO VEGETAÇÃO EM APP COM USO DE FOGO		
Extensão do	004,5 ha		
	Consequências Observadas		
	Medidas de Reparação do Dano Embargo da área TAC Replântio de mudas		
	Avaliações Subsequentes acatado		
Data de Arquivamento	Dez/95		
Outras Informações			

PROCEDIMENTO ADMINISTRATIVO

Procedimento Administrativo

AQ/CX07-08/96

Ponto

**Data da
Instauração** **Out/94**

Responsável pela Notificação

Dados do Responsável ou Proprietários

PF - Antonio Sobrinho

Data do Impacto ou Autuação **Out/94**

Localização da Área Impactada

SP310 Km - lote 69 - Zona Rural - Chácara Sto. Antonio

Tipos de Danos Ambientais

DESMATAMENTO

INFRAÇÃO DE NORMAS

Extensão do **Metros 40mts X 50 cen.**

Consequências Observadas

Medidas de Reparação do Dano

Embargo da área

TAC

Replanteio de mudas

Solicitação da licença para a drenagem

Avaliações Subsequentes

acatado

Data de Arquivamento **Mai/96**

Outras Informações

PROCEDIMENTO ADMINISTRATIVO

Procedimento Administrativo	AQ/CX06-15/96	Ponto
Data da Instauração	Out/95	
	Responsável pela Notificação PFM	
	Dados do Responsável ou Proprietários PJ - ABASC	
Data do Impacto ou Autuação	Jul/94	
	Localização da Área Impactada ABASC Clube de Campo - SP318 Km237	
	Tipos de Danos Ambientais DESMATAMENTO COM USO DE FOGO	
Extensão do	00,02 ha	
	Consequências Observadas	
	Medidas de Reparação do Dano Embargo da área Regeneração natural	
	Avaliações Subsequentes acatado	
Data de Arquivamento	Mai/96	
Outras Informações		

PROCEDIMENTO ADMINISTRATIVO

Procedimento Administrativo	AQ/CX06-13/96	Ponto
Data da Instauração	Out/95	
	Responsável pela Notificação Vereadores	
	Dados do Responsável ou Proprietários PJ - Município de São Carlos	
Data do Impacto ou Autuação	Out/94	
	Localização da Área Impactada Via de acesso à Cidade Aracy	
	Tipos de Danos Ambientais DEPÓSITO IRREGULAR DE LIXO	
Extensão do	---	
	Consequências Observadas	
	Medidas de Reparação do Dano Notificação da Prefeitura de São Carlos para imediatas providências	
	Avaliações Subsequentes	
Data de Arquivamento	Mai/96	
Outras Informações	A Prefeitura têm feito regularmente a limpeza, embora observe-se a falta de colaboração dos moradores	

PROCEDIMENTO ADMINISTRATIVO

Procedimento Administrativo	AQ/CX06-03/96	Ponto
Data da Instauração	Out/95	
	Responsável pela Notificação PFM	
	Dados do Responsável ou Proprietários PF - Oliveira Carvalho	
Data do Impacto ou Autuação	Ago/95	
	Localização da Área Impactada Sítio São Francisco de Assis - próximo ao Varjão e estrada do 21 - Zona Rural	
	Tipos de Danos Ambientais DESMATAMENTO VEGETAÇÃO EM APP COM USO DE TRATOR DE GRADE	
Extensão do	00,20 ha	
	Consequências Observadas	
	Medidas de Reparação do Dano Embargo da área Regeneração natural	
	Avaliações Subsequentes acatado(dez/95)	
Data de Arquivamento	Abr/96	
Outras Informações		

PROCEDIMENTO ADMINISTRATIVO

Procedimento Administrativo

AQ/CX07-18/96

Ponto

**Data da
Instauração** **Out/95**

Responsável pela Notificação
PFM

Dados do Responsável ou Proprietários
PJ - Convívio Dom Bosco

Data do Impacto ou Autuação **Mai/95**

Localização da Área Impactada

Convívio Dom Bosco - Rua XV de Novembro com Rua Monteiro Lobato - Nascente do Córrego Tijuco Preto - Zona Urbana

Tipos de Danos Ambientais

DESMATAMENTO
VEGETAÇÃO EM RESERVA LEGAL
POR SOTERRAMENTO

Extensão do **00,32 ha**

Consequências Observadas

Medidas de Reparação do Dano

Embargo da área
Replântio de mudas

Avaliações Subsequentes

acatado(dez/95-DEPRN)

Data de Arquivamento **Mai/96**

Outras Informações

PROCEDIMENTO ADMINISTRATIVO

Procedimento Administrativo	AQ/CX08-11/96	Ponto
Data da Instauração	Out/95	
	Responsável pela Notificação PFM	
	Dados do Responsável ou Proprietários PF - José Carlos Casemiro	
Data do Impacto ou Autuação	Ago/94	
	Localização da Área Impactada Sítio Sta. Terezinha - SP 215 Km próximo à São Carlos - Zona Rural	
	Tipos de Danos Ambientais DESMATAMENTO VEGETAÇÃO EM APP COM USO DE RETRO-ESCAVADEIRA	
Extensão do	00,20 ha	
	Consequências Observadas	
	Medidas de Reparação do Dano Embargo Replântio	
	Avaliações Subsequentes	
Data de Arquivamento	Jul/96	
Outras Informações		

PROCEDIMENTO ADMINISTRATIVO

	Procedimento Administrativo	AQ/CX06-07/96	Ponto
Data da Instauração	Out/95		
		Responsável pela Notificação Vereadores	
		Dados do Responsável ou Proprietários PJ - Empresa SEAGRO SA	
Data do Impacto ou Autuação	Out/95		
		Localização da Área Impactada Pequena Casa - R: Visconde de Pelotas,865 - Vila Sta. Terezinha - Ibaté	
		Tipos de Danos Ambientais INFRAÇÃO DE NORMAS FALTA DE LICENÇA DE OPERAÇÃO	
Extensão do	---		
		Consequências Observadas	
		Medidas de Reparação do Dano Melhoria nas condições de higiene	
		Avaliações Subsequentes	
Data de Arquivamento	Mai/96		
Outras Informações			

PROCEDIMENTO ADMINISTRATIVO

Procedimento Administrativo	AQ/CX07-05/96	Ponto
Data da Instauração	Out/95	
	Responsável pela Notificação PFM	
	Dados do Responsável ou Proprietários PF - Maria Bisoffi	
Data do Impacto ou Autuação	Out/95	
	Localização da Área Impactada Cond. Aracê de Sto. Antonio - Sítio Recreio II - SP310 Km 240 - Zona Rural	
	Tipos de Danos Ambientais DESMATAMENTO COM USO DE FOICE	
Extensão do	00,02 ha	
	Consequências Observadas	
	Medidas de Reparação do Dano Embargo da área	
	Avaliações Subsequentes acatado(dez/95-DEPRN)	
Data de Arquivamento	Mai/96	
Outras Informações		

PROCEDIMENTO ADMINISTRATIVO

Procedimento Administrativo	AQ/CX07-19/96	Ponto	151
Data da Instauração	Out/95		
	Responsável pela Notificação PFM		
	Dados do Responsável ou Proprietários PJ - CBT		
Data do Impacto ou Autuação	Jul/94		
	Localização da Área Impactada SP318 Km249		
	Tipos de Danos Ambientais DESMATAMENTO VEGETAÇÃO EM APP COM USO DE FOGO		
Extensão do	006,0 ha		
	Consequências Observadas		
	Medidas de Reparação do Dano Embargo da área Reflorestamento		
	Avaliações Subsequentes acatado(jan/96-DEPRN)		
Data de Arquivamento	Mai/96		
Outras Informações			

PROCEDIMENTO ADMINISTRATIVO

Procedimento Administrativo	AQ/CX07-14/96	Ponto	130
Data da Instauração	Out/95		
	Responsável pela Notificação PFM		
	Dados do Responsável ou Proprietários PJ - Porto de Areia Brissolare		
Data do Impacto ou Autuação	Dez/94		
	Localização da Área Impactada Fazenda Far West - SP318 Km32 - Zona Rural		
	Tipos de Danos Ambientais DESMATAMENTO VEGETAÇÃO EM APP COM USO DE TRATOR-ESTEIRA		
Extensão do	00,04 ha		
	Consequências Observadas		
	Medidas de Reparação do Dano Embargo da área Retirada da areia Replântio		
	Avaliações Subsequentes		
Data de Arquivamento	Mai/96		
Outras Informações	Dano ocorrido em Reserva Ecológica		

PROCEDIMENTO ADMINISTRATIVO

Procedimento Administrativo	AQ/CX05-10/95	Ponto
Data da Instauração	Out/95	
	Responsável pela Notificação Moradores	
	Dados do Responsável ou Proprietários PJ - Metalume	
Data do Impacto ou Autuação	Set/95	
	Localização da Área Impactada R: Padre Teixeira,3352 - Vila Nery - Zona Urbana	
	Tipos de Danos Ambientais POLUIÇÃO DO AR POLUIÇÃO SONORA	
Extensão do	Vizinhança	
	Consequências Observadas Danos à saúde	
	Medidas de Reparação do Dano Transferência das atividades para outro local Funcionamento dentro dos parâmetros acústicos toleráveis	
	Avaliações Subsequentes	
Data de Arquivamento	Dez/95	
Outras Informações		

PROCEDIMENTO ADMINISTRATIVO

Procedimento Administrativo

AQ/CX09-05/97

Ponto 173

**Data da
Instauração** Out/95

Responsável pela Notificação
PFM

Dados do Responsável ou Proprietários
PF - Aparecido Agnoletto

Data do Impacto ou Autuação Out/95

Localização da Área Impactada
Lote 3 - Cond. Aracê de Sto Antonio - SP310 ao lado da Faz. Embaré

Tipos de Danos Ambientais
DESMATAMENTO
VEGETAÇÃO EM RESERVA LEGAL
COM USO DE MACHADO

Extensão do 00,10 ha

Consequências Observadas

Medidas de Reparação do Dano
Embago da área
Replanteio de 100 mudas
TAC

Avaliações Subsequentes

Data de Arquivamento Mai/97

Outras Informações

PROCEDIMENTO ADMINISTRATIVO

Procedimento Administrativo

AQ/CX09-04/97

Ponto 147

**Data da
Instauração** **Out/95**

Responsável pela Notificação
PFM

Dados do Responsável ou Proprietários
PF - Newton Talarico

Data do Impacto ou Autuação **Ago/95**

Localização da Área Impactada
Estância Aruana - SP318 Km249 - Defronte TAM

Tipos de Danos Ambientais
DESMATAMENTO
VEGETAÇÃO EM RESERVA LEGAL
COM USO DE FOICE

Extensão do **00,50 ha**

Consequências Observadas

Medidas de Reparação do Dano
Embargo
Replântio de 555 mudas
TAC

Avaliações Subsequentes

Data de Arquivamento **Mai/97**

Outras Informações

PROCEDIMENTO ADMINISTRATIVO

Procedimento Administrativo	AQ/CX07-12/96	Ponto
Data da Instauração	Out/95	
	Responsável pela Notificação PFM	
	Dados do Responsável ou Proprietários PF - Manoel Nunes	
Data do Impacto ou Autuação	Jan/95	
	Localização da Área Impactada Chácara Varjão - Bairro Varjão	
	Tipos de Danos Ambientais DESMATAMENTO VEGETAÇÃO EM RESERVA LEGAL COM USO DE RETRO-ESCAVADEIRA	
Extensão do	00,01 ha	
	Consequências Observadas	
	Medidas de Reparação do Dano Embargo da área Replântio de mudas	
	Avaliações Subsequentes acatado	
Data de Arquivamento	Mai/96	
Outras Informações		

PROCEDIMENTO ADMINISTRATIVO

Procedimento Administrativo

AQ/CX06-01/96

Ponto

140

**Data da
Instauração** **Out/95**

Responsável pela Notificação
PFM

Dados do Responsável ou Proprietários
PJ - Arta Empreendimentos R. e Participações Ltda

Data do Impacto ou Autuação **Set/95**

Localização da Área Impactada
Fazenda Sta. Tereza - SP318 Km258 - Zona Rural

Tipos de Danos Ambientais
DESMATAMENTO
VEGETAÇÃO EM APP
COM USO DE RETRO-ESCAVADEIRA

Extensão do **00,10 ha**

Consequências Observadas

Medidas de Reparação do Dano
Embargo da área

Avaliações Subsequentes
área encontra-se abandonada para regeneração(dez/95 DEPRN)

Data de Arquivamento **Abr/96**

Outras Informações

PROCEDIMENTO ADMINISTRATIVO

Procedimento Administrativo	AQ/CX08-02/96	Ponto	6
Data da Instauração	Out/95		
		Responsável pela Notificação	
		BO-PM	
		Dados do Responsável ou Proprietários	
		PF - Eduardo Malta Campos	
Data do Impacto ou Autuação	Out/95		
		Localização da Área Impactada	
		Fazenda Sta. Maria - SP215 Km158 - Zona Rural	
		Tipos de Danos Ambientais	
		DESMATAMENTO	
		VEGETAÇÃO EM APP	
		COM USO DE FOGO	
Extensão do	053,27 ha		
		Consequências Observadas	
		Medidas de Reparação do Dano	
		Embargo da área	
		TAC	
		Replanteio de mudas	
		Avaliações Subsequentes	
		acatado	
Data de Arquivamento	Jun/96		
Outras Informações			
		Mata nativa, pastagem tipo braquiária, cultura de cana	

PROCEDIMENTO ADMINISTRATIVO

Procedimento Administrativo	AQ/CX08-01/96	Ponto	143
Data da Instauração	Out/95		
	Responsável pela Notificação PFM		
	Dados do Responsável ou Proprietários PF - Luziano dos Santos		
Data do Impacto ou Autuação	Set/95		
	Localização da Área Impactada Sítio Alto da Lagoa - SP318 Km252 - Zona Rural		
	Tipos de Danos Ambientais DESMATAMENTO VEGETAÇÃO EM RESERVA LEGAL COM USO DE MOTO-SERRA		
Extensão do	00,08 ha		
	Consequências Observadas		
	Medidas de Reparação do Dano Embargo da área TAC Replântio de mudas		
	Avaliações Subsequentes acatado		
Data de Arquivamento	Jun/96		
Outras Informações			

PROCEDIMENTO ADMINISTRATIVO

Procedimento Administrativo	AQ/CX09-08/97	Ponto
Data da Instauração	Out/96	
	Responsável pela Notificação DEPRN	
	Dados do Responsável ou Proprietários PF - Lazaro Schmidt	
Data do Impacto ou Autuação	Out/96	
	Localização da Área Impactada Fazenda Hoara da Sta. Cruz das Oliveiras - SP310 Km218 - Zona Rural	
	Tipos de Danos Ambientais DESMATAMENTO VEGETAÇÃO EM APA DEPOSITO IRREGULAR DE LIXO	
Extensão do	00,12 ha	
	Consequências Observadas	
	Medidas de Reparação do Dano Retirada do lixo Replântio	
	Avaliações Subsequentes	
Data de Arquivamento	Jun/97	
Outras Informações		

PROCEDIMENTO ADMINISTRATIVO

	Procedimento Administrativo	AQ/CX11-24/99	Ponto
Data da Instauração	Out/97	Responsável pela Notificação PFM	
		Dados do Responsável ou Proprietários PF - Irineu Massari Jr.	
Data do Impacto ou Autuação	Nov/97	Localização da Área Impactada Sítio Chapéu de Palha - SP215 km120 - Zona Rural	
		Tipos de Danos Ambientais DESMATAMENTO INFRAÇÃO DE NORMAS COM USO DE TRATOR-ESTEIRA	
Extensão do	Metros 4mts x 80mts x 5mts	Consequências Observadas	
		Medidas de Reparação do Dano Embargo da área TAC Replântio de 255 mudas	
		Avaliações Subsequentes acatado	
Data de Arquivamento	Mai/99		
Outras Informações			

PROCEDIMENTO ADMINISTRATIVO

	Procedimento Administrativo	VC/5PJ-50/98	Ponto	221
Data da Instauração	Out/98			
		Responsável pela Notificação PFM		
		Dados do Responsável ou Proprietários PF - Ruy Serra Negra		
Data do Impacto ou Autuação	Set/98			
		Localização da Área Impactada Fazenda Yolanda - Estrada do Broa - Km8		
		Tipos de Danos Ambientais DESMATAMENTO VEGETAÇÃO EM APA PARA CONSTRUÇÃO DE TANQUE DE PISCICULTURA		
Extensão do	00,40 ha			
		Consequências Observadas		
		Medidas de Reparação do Dano Embargo da área Tac Replante de 600 mudas Atterramento dos tanques que distam 30 mts do correjo Ribeirão do Feijão		
		Avaliações Subsequentes Aguardando nova audiência		
Data de Arquivamento				
Outras Informações				

PROCEDIMENTO ADMINISTRATIVO

Procedimento Administrativo

AQ/CX15-03/00

Ponto 252

**Data da
Instauração** **Out/99**

Responsável pela Notificação
PFM

Dados do Responsável ou Proprietários
PF - Ronaldo trimer

Data do Impacto ou Autuação **Ago/99**

Localização da Área Impactada
Chácara Duas Flores SP318 Km10 - Zona Rural

Tipos de Danos Ambientais
DESMATAMENTO
VEGETAÇÃO EM APP
COM USO DE FOGO

Extensão do **001,0 ha**

Consequências Observadas

Medidas de Reparação do Dano
Embargo da área

Avaliações Subsequentes

Data de Arquivamento **Abr/00**

Outras Informações

PROCEDIMENTO ADMINISTRATIVO

Procedimento Administrativo	AD/7PJ-59/99	Ponto
Data da Instauração	Out/99	
	Responsável pela Notificação moradores	
	Dados do Responsável ou Proprietários PJ - SILTOMAC	
Data do Impacto ou Autuação	Out/99	
	Localização da Área Impactada Sítio São Tomáz - SP215 Km144 - Zona Rural	
	Tipos de Danos Ambientais DANOS AO RECURSO HÍDRICO SUPERFICIAIS	
Extensão do	---	
	Consequências Observadas	
	Medidas de Reparação do Dano Análise das águas pela CETESB Laudo elaborado pela USP/SC	
	Avaliações Subsequentes	
Data de Arquivamento		
Outras Informações		

PROCEDIMENTO ADMINISTRATIVO

Procedimento Administrativo

AQ/CX04-07/94

Ponto

**Data da
Instauração** **Set/92**

Responsável pela Notificação
APASC

Dados do Responsável ou Proprietários
PJ - Granja Hildebrand

Data do Impacto ou Autuação **Set/92**

Localização da Área Impactada
Fazenda Águas da Prata - SP215 sentido Itaipu/Siltomac+1000mts

Tipos de Danos Ambientais
DANOS AO RECURSO HÍDRICO
SUPERFICIAIS
POLUIÇÃO DO AR

Extensão do **---**

Consequências Observadas

Medidas de Reparação do Dano
Monitoramento do córrego Águas Claras

Avaliações Subsequentes

CETESB constatou que a empresa desenvolve a criação de frangos em sistema de confinamento, não gerando danos significativos ao

meio ambiente

Data de Arquivamento **Nov/94**

Outras Informações

PROCEDIMENTO ADMINISTRATIVO

Procedimento Administrativo	AQ/CX06-11/96	Ponto	265
Data da Instauração	Set/93		
	Responsável pela Notificação DEPRN		
	Dados do Responsável ou Proprietários PF - José Carlos Gonçalves		
Data do Impacto ou Autuação	Set/93		
	Localização da Área Impactada Sítio Angico - Estrada do 29 - Varjão - Zona Rural		
	Tipos de Danos Ambientais DESMATAMENTO VEGETAÇÃO EM RESERVA LEGAL		
Extensão do	005,0 ha		
	Consequências Observadas		
	Medidas de Reparação do Dano Embargo Replântio		
	Avaliações Subsequentes		
Data de Arquivamento	Mai/96		
Outras Informações			

PROCEDIMENTO ADMINISTRATIVO

Procedimento Administrativo	AQ/CX04-02/94	Ponto	194
Data da Instauração	Set/93		
		Responsável pela Notificação	
		PFM	
		Dados do Responsável ou Proprietários	
		PF - Luvirto Bernasconi	
Data do Impacto ou Autuação	Jul/93		
		Localização da Área Impactada	
		Chácara Patata - SP310 Km 238 - Zona Rural	
		Tipos de Danos Ambientais	
		DESMATAMENTO	
		VEGETAÇÃO EM APP	
		COM USO DE FOGO	
Extensão do	001,50 ha		
		Consequências Observadas	
		Medidas de Reparação do Dano	
		Embargo da área	
		TAC	
		Replântio de mudas	
		Avaliações Subsequentes	
		acatado	
Data de Arquivamento	Jun/94		
Outras Informações			

PROCEDIMENTO ADMINISTRATIVO

Procedimento Administrativo	AQ/CX09-09/97	Ponto	256
Data da Instauração	Set/95		
	Responsável pela Notificação PFM		
	Dados do Responsável ou Proprietários PJ - Indústria e Comércio Cardinali Ltda		
Data do Impacto ou Autuação	Ago/95		
	Localização da Área Impactada Sítio Varginha - Vila Industrial - Próximo à Av. Getúlio Vargas		
	Tipos de Danos Ambientais DESMATAMENTO VEGETAÇÃO EM APP		
Extensão do	008,0 ha		
	Consequências Observadas		
	Medidas de Reparação do Dano Emabargo da área Replântio TAC		
	Avaliações Subsequentes		
Data de Arquivamento	Jun/97		
Outras Informações			

PROCEDIMENTO ADMINISTRATIVO

Procedimento Administrativo	AQ/CX08-08/96	Ponto
Data da Instauração	Set/95	
	Responsável pela Notificação PFM	
	Dados do Responsável ou Proprietários PJ - Barra Agropecuária Ltda	
Data do Impacto ou Autuação	Ago/95	
	Localização da Área Impactada Fazenda Sta. Terezinha da Barra - Estrada do 29 - Zona Rural	
	Tipos de Danos Ambientais DESMATAMENTO VEGETAÇÃO EM APP COM USO DE TRATOR DE GRADE	
Extensão do	001,20 ha	
	Consequências Observadas	
	Medidas de Reparação do Dano Embargo da área TAC Replântio de mudas	
	Avaliações Subsequentes acatado (mar/96-DEPRN)	
Data de Arquivamento	Jun/96	
Outras Informações		

PROCEDIMENTO ADMINISTRATIVO

Procedimento Administrativo

AQ/CX09-11/97

Ponto

277

**Data da
Instauração** Set/96

Responsável pela Notificação
BO-PM

Dados do Responsável ou Proprietários
PJ - Usina Santa Luzia

Data do Impacto ou Autuação Ago/96

Localização da Área Impactada
Faz. Itauarama - SP318 Km+-265 - à 5 Km da Faz. Far West - Zona Rural

Tipos de Danos Ambientais
DESMATAMENTO
VEGETAÇÃO EM APP
COM USO DE FOGO

Extensão do 010,0 ha

Consequências Observadas

Medidas de Reparação do Dano
Embargo da área para regeneração natural

Avaliações Subsequentes

Data de Arquivamento Jun/97

Outras Informações

O fogo não teve início na usina, mas sim às margens do rio Mogi-Guaçu. Não foi feito o replantio por não se achar o responsável

PROCEDIMENTO ADMINISTRATIVO

Procedimento Administrativo	AQ/CX10-02/98	Ponto
Data da Instauração	Set/96	
	Responsável pela Notificação DEPRN	
	Dados do Responsável ou Proprietários PF - Maria Fernandes	
Data do Impacto ou Autuação	Set/96	
	Localização da Área Impactada Fazenda Sto. Antonio - Ibaté	
	Tipos de Danos Ambientais DESMATAMENTO VEGETAÇÃO EM RESERVA LEGAL COM USO DE FOGO	
Extensão do	00,2 ha	
	Consequências Observadas	
	Medidas de Reparação do Dano Embargo da área TAC Replântio de mudas	
	Avaliações Subsequentes área afetada já encontra-se em fase de regeneração (nov/97)	
Data de Arquivamento	Mai/98	
Outras Informações		

PROCEDIMENTO ADMINISTRATIVO

	Procedimento Administrativo	VC/5PJ-62/97	Ponto
Data da Instauração	Set/97		
		Responsável pela Notificação PFM	
		Dados do Responsável ou Proprietários PF - Luiz Carlos Cavalette	
Data do Impacto ou Autuação	Set/97		
		Localização da Área Impactada Chácara Estância Aparecida - Estrada para Descalvado - defronte a Igreja Aparecida - Zona Rural	
		Tipos de Danos Ambientais DESMATAMENTO VEGETAÇÃO EM APP INFRAÇÃO DE NORMAS	
Extensão do	---		
		Consequências Observadas	
		Medidas de Reparação do Dano Embargo da área TAC Replântio de 1095 mudas	
		Avaliações Subsequentes jul/99-460 mudas foram plantadas após plantio a construção foi autorizada pelo DAAE Última verificação a ser feita em Mar/01	
Data de Arquivamento			
Outras Informações			

PROCEDIMENTO ADMINISTRATIVO

Procedimento Administrativo	AQ/CX12-13/99	Ponto
Data da Instauração	Set/97	
	Responsável pela Notificação PFM	
	Dados do Responsável ou Proprietários PF - hermani Moretti	
Data do Impacto ou Autuação	Set/97	
	Localização da Área Impactada Recanto Martaju - Parque Itaipu - Estrada para Descalvado - Zona Rural	
	Tipos de Danos Ambientais DESMATAMENTO VEGETAÇÃO EM APP PARA CONSTRUÇÃO DE TANQUE DE PISCICULTURA	
Extensão do	00,03 ha	
	Consequências Observadas	
	Medidas de Reparação do Dano Embargo da área TAC Replantio de 51 mudas	
	Avaliações Subsequentes acatado(mai/99)	
Data de Arquivamento	Jun/99	
Outras Informações		

PROCEDIMENTO ADMINISTRATIVO

Procedimento Administrativo	AQ/CX10-06/98	Ponto
Data da Instauração	Set/97	
	Responsável pela Notificação União Internacional Protetora dos Animais	
	Dados do Responsável ou Proprietários PJ - Município de São Carlos	
Data do Impacto ou Autuação	Set/97	
	Localização da Área Impactada Festa do Peão de Boiadeiro - (2 à 8 de outubro)	
	Tipos de Danos Ambientais DANOS À BIOTA	
Extensão do	---	
	Consequências Observadas	
	Medidas de Reparação do Dano Notificação da Prefeitura para esclarecimentos	
	Avaliações Subsequentes Não havia qualquer pedido de alvará de funcionamento para o aludido evento	
Data de Arquivamento	Jun/98	
Outras Informações		

PROCEDIMENTO ADMINISTRATIVO

Procedimento Administrativo

AQ/CX12-12/99

Ponto

215

**Data da
Instauração** Set/97

Responsável pela Notificação
PFM

Dados do Responsável ou Proprietários
PF - Lazaro Schemedt

Data do Impacto ou Autuação Ago/97

Localização da Área Impactada
Hoara Schemedt da Sta. Cruz das Oliveiras - SP310 Km 260 - Zona Rural

Tipos de Danos Ambientais
DESMATAMENTO
VEGETAÇÃO EM APA
COM USO DE FOGO

Extensão do 080,0 ha

Consequências Observadas

Medidas de Reparação do Dano
Embargo da área
TAC
Replântio de mudas

Avaliações Subsequentes
Acatado (nov/98-houve regeneração natural)

Data de Arquivamento Jun/99

Outras Informações

PROCEDIMENTO ADMINISTRATIVO

Procedimento Administrativo	AQ/CX14-15/99	Ponto	125
Data da Instauração	Set/97		
	Responsável pela Notificação PFM		
	Dados do Responsável ou Proprietários PF - Mirian Mirika Freire		
Data do Impacto ou Autuação	Set/97		
	Localização da Área Impactada Sítio Pena Verde - SP215 - Entrando pelo Parque Itaipú - Zona Rural		
	Tipos de Danos Ambientais DESMATAMENTO VEGETAÇÃO EM APP		
Extensão do	003,5 ha		
	Consequências Observadas		
	Medidas de Reparação do Dano Embargo TAC		
	Avaliações Subsequentes Desnecessidade de replantio(set/99)		
Data de Arquivamento	Mar/99		
Outras Informações			

PROCEDIMENTO ADMINISTRATIVO

Procedimento Administrativo	AQ/CX13-03/99	Ponto
Data da Instauração	Set/98	
	Responsável pela Notificação Moradores	
	Dados do Responsável ou Proprietários PJ - Tecnoplast Reciclagem Ind. E Comércio Ltda -ME(reciclagem de plásticos)	
Data do Impacto ou Autuação	Set/98	
	Localização da Área Impactada Rua nesor de Campos,1249 - Santa Felícia - Zona Urbana	
	Tipos de Danos Ambientais POLUIÇÃO DO AR POLUIÇÃO SONORA	
Extensão do	---	
	Consequências Observadas	
	Medidas de Reparação do Dano Paralisação das atividades	
	Avaliações Subsequentes Empresa mudou-se de lugar e alterou processos e equipamentos	
Data de Arquivamento	Ago/99	
Outras Informações		

PROCEDIMENTO ADMINISTRATIVO

Procedimento Administrativo	AD/7PJ-52/99	Ponto	150
Data da Instauração	Set/99		
	Responsável pela Notificação DEPRN		
	Dados do Responsável ou Proprietários PJ - Massa Falida CBT		
Data do Impacto ou Autuação	Set/99		
	Localização da Área Impactada SP318 Km Km249 - Zona Rural		
	Tipos de Danos Ambientais DESMATAMENTO VEGETAÇÃO EM APP COM USO DE FOGO		
Extensão do	002,4 ha		
	Consequências Observadas		
	Medidas de Reparação do Dano		
	Avaliações Subsequentes		
Data de Arquivamento			
Outras Informações			

PROCEDIMENTO ADMINISTRATIVO

Procedimento Administrativo	AQ/CX15-15/00	Ponto	193
Data da Instauração	Set/99		
	Responsável pela Notificação PFM		
	Dados do Responsável ou Proprietários PJ - UFSCAR		
Data do Impacto ou Autuação	Ago/99		
	Localização da Área Impactada SP310 Km 235		
	Tipos de Danos Ambientais DESMATAMENTO VEGETAÇÃO EM RESERVA LEGAL COM USO DE FOGO		
Extensão do	002,0 ha		
	Consequências Observadas		
	Medidas de Reparação do Dano Embargo da área TAC Replântio de mudas		
	Avaliações Subsequentes Não houve conduta dolosa nem culposa por parte da universidade		
Data de Arquivamento	Jun/00		
Outras Informações			

PROCEDIMENTO ADMINISTRATIVO

Procedimento Administrativo	AD/5PJ-58/99	Ponto
Data da Instauração	Set/99	
	Responsável pela Notificação CPFL	
	Dados do Responsável ou Proprietários PJ - Município de São Carlos	
Data do Impacto ou Autuação	Ago/99	
	Localização da Área Impactada Usina Alois Partel / antiga usina hidrelétrica do Monjolinho - Bairro Botafogo	
	Tipos de Danos Ambientais DANOS AO RECURSO HÍDRICO SOTERRAMENTO DO LEITO DO RIO	
Extensão do	2,0 há	
	Consequências Observadas	
	Medidas de Reparação do Dano Notificação da Prefeitura Aguardando audiência	
	Avaliações Subsequentes	
Data de Arquivamento		
Outras Informações		

PROCEDIMENTO ADMINISTRATIVO

Procedimento Administrativo

AD/7PJ-18/00

Ponto

**Data da
Instauração** **Abr/00**

Responsável pela Notificação
PFM

Dados do Responsável ou Proprietários
PJ - Sociedade Agropecuária de São Carlos Ltda

Data do Impacto ou Autuação **Mar/00**

Localização da Área Impactada
Fazenda Dois Portões - Estrada da Babilônia - Próximo ao Jd. São Rafael

Tipos de Danos Ambientais
DESMATAMENTO
VEGETAÇÃO EM APP
COM USO DE TRATOR DE GRADE

Extensão do **00,60 ha**

Consequências Observadas

Medidas de Reparação do Dano
Embargo da área
Replanteio de mudas
TAC

Avaliações Subsequentes

Data de Arquivamento

Outras Informações

PROCEDIMENTO ADMINISTRATIVO

Procedimento Administrativo	AD/5PJ-19/00	Ponto	133
Data da Instauração	Abr/00		
	Responsável pela Notificação PFM		
	Dados do Responsável ou Proprietários PF - Francisco Pereira Lopes		
Data do Impacto ou Autuação	Mar/00		
	Localização da Área Impactada Fazenda Pedrinhas - SP318 Km265 - Zona rural		
	Tipos de Danos Ambientais DESMATAMENTO VEGETAÇÃO EM APP COM USO DE TRATOR-ESTEIRA		
Extensão do	049,0 ha		
	Consequências Observadas		
	Medidas de Reparação do Dano Aguardando audiência		
	Avaliações Subsequentes		
Data de Arquivamento			
Outras Informações			

PROCEDIMENTO ADMINISTRATIVO

Procedimento Administrativo	AD/7PJ-16/00	Ponto
Data da Instauração	Abr/00	
	Responsável pela Notificação PFM	
	Dados do Responsável ou Proprietários PJ - Extratora Areião	
Data do Impacto ou Autuação	Mar/00	
	Localização da Área Impactada Fazenda Sta. Helena - Estrada municipal SC-Rincão - Margens do Rio Mogi-Guaçu	
	Tipos de Danos Ambientais DESMATAMENTO VEGETAÇÃO EM APP DEPOSITO IRREGULAR DE LIXO	
Extensão do	00,09 ha	
	Consequências Observadas	
	Medidas de Reparação do Dano aguardando laudo do DEPRN	
	Avaliações Subsequentes	
Data de Arquivamento		
Outras Informações		

PROCEDIMENTO ADMINISTRATIVO

Procedimento Administrativo	AD/7PJ-17/00	Ponto	131
Data da Instauração	Abr/00		
	Responsável pela Notificação PFM		
	Dados do Responsável ou Proprietários PJ - Empresa de Mineração Brissolare Ltda		
Data do Impacto ou Autuação	Mar/00		
	Localização da Área Impactada Fazenda Far West - SP318 Km265 + 4 km - Estrada do taquaral - Zona Rural		
	Tipos de Danos Ambientais DESMATAMENTO VEGETAÇÃO EM APP DEPOSITO IRREGULAR DE LIXO		
Extensão do	00,48 ha		
	Consequências Observadas		
	Medidas de Reparação do Dano Laudo do DEPRN		
	Avaliações Subsequentes		
Data de Arquivamento			
Outras Informações			

PROCEDIMENTO ADMINISTRATIVO

Procedimento Administrativo	AD/7PJ-42/00	Ponto
Data da Instauração	Ago/00	
	Responsável pela Notificação DEPRN	
	Dados do Responsável ou Proprietários PF - Alvimar Antonio Darezzo	
Data do Impacto ou Autuação	Ago/00	
	Localização da Área Impactada Fazenda Boa Esperança - Rod. Abel Terrugi - Zona rural	
	Tipos de Danos Ambientais DESMATAMENTO VEGETAÇÃO EM APP	
Extensão do	002,12 ha	
	Consequências Observadas	
	Medidas de Reparação do Dano Embargo da área TAC Replântio de mudas	
	Avaliações Subsequentes	
Data de Arquivamento		
Outras Informações		

PROCEDIMENTO ADMINISTRATIVO

Procedimento Administrativo	AD/5PJ-41/00	Ponto
Data da Instauração	Ago/00	
	Responsável pela Notificação DEPRN	
	Dados do Responsável ou Proprietários U - Espólio de Plínio Adama	
Data do Impacto ou Autuação	Ago/00	
	Localização da Área Impactada Fazenda São Luiz - Água Vermelha	
	Tipos de Danos Ambientais INFRAÇÃO DE NORMAS FALTA DE AVERBAÇÃO DA RL	
Extensão do	---	
	Consequências Observadas	
	Medidas de Reparação do Dano Aguardando audiência com responsáveis	
	Avaliações Subsequentes	
Data de Arquivamento		
Outras Informações		

PROCEDIMENTO ADMINISTRATIVO

Procedimento Administrativo

AD/7PJ-38/00

Ponto

13

**Data da
Instauração** Ago/00

Responsável pela Notificação
PFM

Dados do Responsável ou Proprietários
U - Espólio de Gabriel Shukri Sabbagh

Data do Impacto ou Autuação Jul/00

Localização da Área Impactada
Fazenda Sta. Cândida - SP215 Km157 - Zona Rural

Tipos de Danos Ambientais
DESMATAMENTO
VEGETAÇÃO EM APP

Extensão do 002,5 ha

Consequências Observadas

Medidas de Reparação do Dano
Embargo da área
TAC
Replântio de mudas

Avaliações Subsequentes

Data de Arquivamento

Outras Informações

PROCEDIMENTO ADMINISTRATIVO

Procedimento Administrativo

AD/5PJ-37/00

Ponto

255

**Data da
Instauração** Ago/00

Responsável pela Notificação
DEPRN

Dados do Responsável ou Proprietários
PJ - NE Agrícola Ltda

Data do Impacto ou Autuação Jul/00

Localização da Área Impactada
Fazenda Invernada - SP215 Km158 +2 km - Zona Rural

Tipos de Danos Ambientais
DESMATAMENTO
VEGETAÇÃO EM APP
COM USO DE FOGO

Extensão do 045,0 ha

Consequências Observadas

Medidas de Reparação do Dano
Laudo DEPRN
Aguardando audiência com responsáveis

Avaliações Subsequentes

Data de Arquivamento

Outras Informações

PROCEDIMENTO ADMINISTRATIVO

Procedimento Administrativo	AD/5PJ-43/00	Ponto
Data da Instauração	Ago/00	
	Responsável pela Notificação DEPRN	
	Dados do Responsável ou Proprietários PF - Lucia Guião e outros	
Data do Impacto ou Autuação	Ago/00	
	Localização da Área Impactada Fazenda Palmeiras - Água Vermelha	
	Tipos de Danos Ambientais INFRAÇÃO DE NORMAS FALTA DE AVERBAÇÃO DA RL	
Extensão do	---	
	Consequências Observadas	
	Medidas de Reparação do Dano Aguardando audiência com proprietários da fazenda	
	Avaliações Subsequentes	
Data de Arquivamento		
Outras Informações		

PROCEDIMENTO ADMINISTRATIVO

Procedimento Administrativo	AD/5PJ-44/00	Ponto
Data da Instauração	Ago/00	
	Responsável pela Notificação APASC	
	Dados do Responsável ou Proprietários PF - Gilberto Driguetti	
Data do Impacto ou Autuação	Ago/00	
	Localização da Área Impactada Sítio São João batista - Rod. Abel Terrugi Km18,5 - Zona Rural	
	Tipos de Danos Ambientais DESMATAMENTO COM USO DE FOGO	
Extensão do	002,0 ha	
	Consequências Observadas	
	Medidas de Reparação do Dano aguardando laudo do DEPRN	
	Avaliações Subsequentes	
Data de Arquivamento		
Outras Informações Apensado ao Proc. Adm. No. 35/00		

PROCEDIMENTO ADMINISTRATIVO

Procedimento Administrativo

AD/5PJ-39/00

Ponto

246

**Data da
Instauração** Ago/00

Responsável pela Notificação
PFM

Dados do Responsável ou Proprietários
PF - Roberto Paulino

Data do Impacto ou Autuação Jul/00

Localização da Área Impactada
Fazenda Sta. Helena Daqui - SP318 Km242 - Zona Rural

Tipos de Danos Ambientais
DESMATAMENTO
VEGETAÇÃO EM APP

Extensão do 001,17 ha

Consequências Observadas

Medidas de Reparação do Dano
Aguardando audiência

Avaliações Subsequentes

Data de Arquivamento

Outras Informações

PROCEDIMENTO ADMINISTRATIVO

Procedimento Administrativo	AD/5PJ-35/00	Ponto
Data da Instauração	Ago/00	
	Responsável pela Notificação APASC	
	Dados do Responsável ou Proprietários PF - Gilberto Driguetti	
Data do Impacto ou Autuação	Ago/00	
	Localização da Área Impactada Sítio São João Batista - Rod. Abel Terrugi Km18,5 - Zona Rural	
	Tipos de Danos Ambientais DESMATAMENTO COM USO DE FOGO	
Extensão do	002,0 ha	
	Consequências Observadas	
	Medidas de Reparação do Dano Laudo do DEPRN Aguardando audiência com responsáveis	
	Avaliações Subsequentes	
Data de Arquivamento		
Outras Informações		

PROCEDIMENTO ADMINISTRATIVO

Procedimento Administrativo	AD/7PJ-40/00	Ponto
Data da Instauração	Ago/00	
	Responsável pela Notificação PFM e Corpo de Bombeiros	
	Dados do Responsável ou Proprietários PJ - Município de São Carlos	
Data do Impacto ou Autuação	Jan/00	
	Localização da Área Impactada Comarca de São Carlos	
	Tipos de Danos Ambientais DANOS À BIOTA	
Extensão do	---	
	Consequências Observadas	
	Medidas de Reparação do Dano	
	Avaliações Subsequentes ANEXO COM DADOS DOS INCÊNDIOS	
Data de Arquivamento		
Outras Informações		

PROCEDIMENTO ADMINISTRATIVO

Procedimento Administrativo

AD/7PJ-36/00

Ponto

**Data da
Instauração** Ago/00

Responsável pela Notificação
Alberto Klefasz

Dados do Responsável ou Proprietários
PJ - Município de São Carlos

Data do Impacto ou Autuação Ago/00

Localização da Área Impactada

Rua Monteiro Lobato - entre R. Rui Barbosa e Av. Araraquara - próximo à nascente do córrego do Tijucu Preto - Zona Urbana

Tipos de Danos Ambientais
DESMATAMENTO
VEGETAÇÃO EM APP
COM MOTO NIVELADORA

Extensão do ---

Consequências Observadas

Medidas de Reparação do Dano
aguardando laudo do DEPRN

Avaliações Subsequentes

Data de Arquivamento

Outras Informações

PROCEDIMENTO ADMINISTRATIVO

Procedimento Administrativo	AD/5PJ-66/00	Ponto
Data da Instauração	Dez/00	
	Responsável pela Notificação PFM	
	Dados do Responsável ou Proprietários PF - Dagoberto Darezzo	
Data do Impacto ou Autuação	Nov/00	
	Localização da Área Impactada Chácara ao lado do Sítio Americano - Rod. São Carlos-Porto Ferreira Km143 - Zona Rural	
	Tipos de Danos Ambientais DESMATAMENTO COM USO DE MACHADO	
Extensão do	00,50 ha	
	Consequências Observadas	
	Medidas de Reparação do Dano Embargo da área TAC Replântio de mudas	
	Avaliações Subsequentes	
Data de Arquivamento		
Outras Informações		

PROCEDIMENTO ADMINISTRATIVO

Procedimento Administrativo	AD/7PJ-63/00	Ponto
Data da Instauração	Dez/00	
	Responsável pela Notificação APASC	
	Dados do Responsável ou Proprietários PJ - Transportadora Transcarga de São Carlos	
Data do Impacto ou Autuação	Dez/00	
	Localização da Área Impactada Parque Delta - Zona Urbana	
	Tipos de Danos Ambientais DESMATAMENTO VEGETAÇÃO EM APP DANOS AO RECURSO HÍDRICO	
Extensão do	---	
	Consequências Observadas	
	Medidas de Reparação do Dano Embargo da área Replântio de mudas	
	Avaliações Subsequentes	
Data de Arquivamento		
Outras Informações		

PROCEDIMENTO ADMINISTRATIVO

Procedimento Administrativo	AD/7PJ-61/00	Ponto	216
Data da Instauração	Dez/00		
		Responsável pela Notificação	
		APASC	
		Dados do Responsável ou Proprietários	
		PJ - Distribuidora Modenuti	
Data do Impacto ou Autuação	Mai/98		
		Localização da Área Impactada	
		Parque Delta - a beira da SP318	
		Tipos de Danos Ambientais	
		DESMATAMENTO	
		VEGETAÇÃO EM APP	
		DANOS AO RECURSO HÍDRICO	
Extensão do	---		
		Consequências Observadas	
		Medidas de Reparação do Dano	
		Embargo da área	
		Replântio de mudas	
		Avaliações Subsequentes	
Data de Arquivamento			
Outras Informações			

PROCEDIMENTO ADMINISTRATIVO

	Procedimento Administrativo	AD/5PJ-65/00	Ponto	148
Data da Instauração	Dez/00	Responsável pela Notificação PFM		
		Dados do Responsável ou Proprietários PJ - TAM-Táxi Aéreo Marília Ltda		
Data do Impacto ou Autuação	Nov/00	Localização da Área Impactada Fazenda São Francisco - SP318 Km249		
		Tipos de Danos Ambientais DESMATAMENTO VEGETAÇÃO EM APP COM USO DE TRATOR DE GRADE		
Extensão do	00,80 ha	Consequências Observadas		
		Medidas de Reparação do Dano Laudo DEPRN Aguardando audiência		
		Avaliações Subsequentes		
Data de Arquivamento				
Outras Informações				

PROCEDIMENTO ADMINISTRATIVO

Procedimento Administrativo	AD/5PJ-64/00	Ponto	210
Data da Instauração	Dez/00		
	Responsável pela Notificação PFM		
	Dados do Responsável ou Proprietários PJ - Leão Leão Ltda		
Data do Impacto ou Autuação	Nov/00		
	Localização da Área Impactada SP310 Km232 - Jardim Belvedere		
	Tipos de Danos Ambientais DESMATAMENTO VEGETAÇÃO EM APP DEPOSITO IRREGULAR DE LIXO		
Extensão do	00,03 ha		
	Consequências Observadas		
	Medidas de Reparação do Dano Laudo DEPRN Aguardando audiência		
	Avaliações Subsequentes		
Data de Arquivamento			
Outras Informações			

PROCEDIMENTO ADMINISTRATIVO

Procedimento Administrativo	AD/7PJ-62/00	Ponto
Data da Instauração	Dez/00	
	Responsável pela Notificação APASC	
	Dados do Responsável ou Proprietários PJ - Arte Couro Industria e Comercio Ltda	
Data do Impacto ou Autuação	Mai/98	
	Localização da Área Impactada Parque delta	
	Tipos de Danos Ambientais DESMATAMENTO VEGETAÇÃO EM APP DEPOSITO IRREGULAR DE LIXO	
Extensão do	00,19 ha	
	Consequências Observadas	
	Medidas de Reparação do Dano Aguardando laudo DEPRN	
	Avaliações Subsequentes	
Data de Arquivamento		
Outras Informações		

PROCEDIMENTO ADMINISTRATIVO

Procedimento Administrativo

VC/7PJ-12/00

Ponto 170

**Data da
Instauração** **Fev/00**

Responsável pela Notificação
PFM

Dados do Responsável ou Proprietários
PF - Marcos Miguel catarucci

Data do Impacto ou Autuação **Jan/00**

Localização da Área Impactada
Cond. Aracê de Sto. Antonio - Chácara Sta. Expedita - SP310 Km240

Tipos de Danos Ambientais
DESMATAMENTO
VEGETAÇÃO EM APP

Extensão do **00,002 ha**

Consequências Observadas

Medidas de Reparação do Dano
Embargo da área
Tac
Replantio de 50 mudas

Avaliações Subsequentes
aguardando nova vistoria

Data de Arquivamento

Outras Informações
Anexado ao Proc. Adm. 01/99

PROCEDIMENTO ADMINISTRATIVO

Procedimento Administrativo	AD/7PJ-07/00	Ponto
Data da Instauração	Fev/00	
	Responsável pela Notificação PFM	
	Dados do Responsável ou Proprietários PF - Agostinho Blask	
Data do Impacto ou Autuação	Dez/99	
	Localização da Área Impactada Chácara Joaninha - Próximo à Pedreira bandeirantes	
	Tipos de Danos Ambientais DANOS À BIOTA	
Extensão do	---	
	Consequências Observadas	
	Medidas de Reparação do Dano	
	Avaliações Subsequentes	
Data de Arquivamento		
Outras Informações		
	2 LEÕES MACHOS E UMA FÊMEA EM JAULAS DE 2X5X3MTS	

PROCEDIMENTO ADMINISTRATIVO

Procedimento Administrativo	AD/5PJ-11/00	Ponto	206
Data da Instauração	Fev/00		
		Responsável pela Notificação	
		PFM	
		Dados do Responsável ou Proprietários	
		PF - Norberto Barbosa	
Data do Impacto ou Autuação	Dez/99		
		Localização da Área Impactada	
		Sítio da Pedra - SP310 Km224 - Zona Rural	
		Tipos de Danos Ambientais	
		DESMATAMENTO	
		INFRAÇÃO DE NORMAS	
Extensão do	001,2 ha		
		Consequências Observadas	
		Medidas de Reparação do Dano	
		aguardando laudo do DEPRN	
		Avaliações Subsequentes	
Data de Arquivamento			
Outras Informações			

PROCEDIMENTO ADMINISTRATIVO

	Procedimento Administrativo	AD/7PJ-08/00	Ponto
Data da Instauração	Fev/00		
		Responsável pela Notificação Moradores	
		Dados do Responsável ou Proprietários PF - Rinaldo Pucci e outros	
Data do Impacto ou Autuação	Jan/00		
		Localização da Área Impactada Esquina das Ruas José Pereira Lopes e Tomas Edson - Zona Urbana	
		Tipos de Danos Ambientais INFRAÇÃO DE NORMAS FALTA DE OBSERVÂNCIA DE NORMAS SANITÁRIAS CONSTRUÇÃO ABANDONADA - RISCO À SAÚDE PÚBLICA	
Extensão do	---		
		Consequências Observadas	
		Medidas de Reparação do Dano Notificação da Prefeitura para que a medidas de limpeza sejam exigidas dos particulares infratores	
		Avaliações Subsequentes	
Data de Arquivamento			
Outras Informações			

PROCEDIMENTO ADMINISTRATIVO

Procedimento Administrativo

AD/5PJ-13/00

Ponto

201

**Data da
Instauração** **Fev/00**

Responsável pela Notificação
PFM

Dados do Responsável ou Proprietários
PF - Fernando de Barros

Data do Impacto ou Autuação **Jan/00**

Localização da Área Impactada
Sítio Manacá - SP310 Km225 - Zona Rural

Tipos de Danos Ambientais
DESMATAMENTO
VEGETAÇÃO EM APA

Extensão do **00,50 ha**

Consequências Observadas

Medidas de Reparação do Dano
Embargo da área
TAC
Replântio de mudas

Avaliações Subsequentes

Data de Arquivamento

Outras Informações

PROCEDIMENTO ADMINISTRATIVO

	Procedimento Administrativo	AD/5PJ-06/00	Ponto
Data da Instauração	Fev/00		
		Responsável pela Notificação Moradores	
		Dados do Responsável ou Proprietários PF - José Finachio	
Data do Impacto ou Autuação	Fev/00		
		Localização da Área Impactada Chácara São Judas Tadeu - Estrada do Broa Km8 - Zona Rural	
		Tipos de Danos Ambientais DANOS AO RECURSO HÍDRICO ACÚMULO DE DEJETOS DE SUÍNOS EM LAGOAS DE CONTENÇÃO	
Extensão do	---		
		Consequências Observadas	
		Medidas de Reparação do Dano Aguardando audiência com responsável	
		Avaliações Subsequentes	
Data de Arquivamento			
Outras Informações			

PROCEDIMENTO ADMINISTRATIVO

Procedimento Administrativo	AD/7PJ-12/00	Ponto	170
Data da Instauração	Fev/00		
	Responsável pela Notificação		
	PFM		
	Dados do Responsável ou Proprietários		
	PF - Marcos Miguel Catarucci		
Data do Impacto ou Autuação	Jan/00		
	Localização da Área Impactada		
	Cond. Aracê de Sto. Antonio - Chácara Sto. Expedito - SP310 Km240 - Zona Rural		
	Tipos de Danos Ambientais		
	DESMATAMENTO		
	VEGETAÇÃO EM APP		
	COM USO DE MACHADO		
Extensão do	00,002 ha		
	Consequências Observadas		
	Medidas de Reparação do Dano		
	Emabargo da área		
	TAC		
	Replantio de mudas		
	Avaliações Subsequentes		
Data de Arquivamento			
Outras Informações			

PROCEDIMENTO ADMINISTRATIVO

Procedimento Administrativo	AD/5PJ-09/00	Ponto
Data da Instauração	Fev/00	
	Responsável pela Notificação PFM	
	Dados do Responsável ou Proprietários PF - Gilberto Soares	
Data do Impacto ou Autuação	Fev/00	
	Localização da Área Impactada Cond. Valparaiso - Chácara 30 - SP318 Km242 - Zona Rural	
	Tipos de Danos Ambientais DESMATAMENTO COM USO DE FOGO	
Extensão do	002,0 ha	
	Consequências Observadas	
	Medidas de Reparação do Dano Aguardando laudo DEPRN	
	Avaliações Subsequentes	
Data de Arquivamento		
Outras Informações		

PROCEDIMENTO ADMINISTRATIVO

Procedimento Administrativo	VC/5PJ-14/00	Ponto
Data da Instauração	Fev/00	
	Responsável pela Notificação MP	
	Dados do Responsável ou Proprietários PF - Benedito Nagliate	
Data do Impacto ou Autuação	Fev/00	
	Localização da Área Impactada Fazenda Guaporé - antiga Faz. Sahara - Bairro do Chibarro - Zona Rural	
	Tipos de Danos Ambientais INFRAÇÃO DE NORMAS FALTA DE AVERBAÇÃO DA RL	
Extensão do	---	
	Consequências Observadas	
	Medidas de Reparação do Dano TAC efetuar o registro	
	Avaliações Subsequentes Aguardando até fev/01	
Data de Arquivamento		
Outras Informações		

PROCEDIMENTO ADMINISTRATIVO

Procedimento Administrativo	AD/7PJ-02/00	Ponto	206
Data da Instauração	Jan/00		
	Responsável pela Notificação PFM		
	Dados do Responsável ou Proprietários PF - Raymundo Migliato		
Data do Impacto ou Autuação	Dez/99		
	Localização da Área Impactada Sítio das Pedras - SP310 Km224 - Zona Rural		
	Tipos de Danos Ambientais DESMATAMENTO VEGETAÇÃO EM APA		
Extensão do	001,0 ha		
	Consequências Observadas		
	Medidas de Reparação do Dano Embargo da área Laudo do DEPRN		
	Avaliações Subsequentes		
Data de Arquivamento			
Outras Informações			

PROCEDIMENTO ADMINISTRATIVO

Procedimento Administrativo	VC/5PJ-01/00	Ponto	122
Data da Instauração	Jan/00		
	Responsável pela Notificação		
	PFM		
	Dados do Responsável ou Proprietários		
	PF - Kazuo Aisawa		
Data do Impacto ou Autuação	Dez/99		
	Localização da Área Impactada		
	Chácara Centenário - SP215 Km144 - Zona Rural		
	Tipos de Danos Ambientais		
	DESMATAMENTO		
	VEGETAÇÃO EM RESERVA LEGAL		
	PARA CONSTRUÇÃO DE TANQUE DE PISCICULTURA		
Extensão do	00,11 ha		
	Consequências Observadas		
	Medidas de Reparação do Dano		
	Embargo da área		
	TAC		
	Replântio de mudas		
	Avaliações Subsequentes		
	aguardando até jan/01		
Data de Arquivamento			
Outras Informações			

PROCEDIMENTO ADMINISTRATIVO

Procedimento Administrativo

AD/5PJ-03/00

Ponto

199

**Data da
Instauração** Jan/00

Responsável pela Notificação
PFM

Dados do Responsável ou Proprietários
PF - Carlos Piccinin

Data do Impacto ou Autuação Jan/00

Localização da Área Impactada
Sítio Monte Belo - SP310 Km225 - próximo ao motel Marrocos

Tipos de Danos Ambientais
DESMATAMENTO
VEGETAÇÃO EM APA

Extensão do 001,10 ha

Consequências Observadas

Medidas de Reparação do Dano
Embargo da área
TAC
Replântio de mudas

Avaliações Subsequentes

Data de Arquivamento

Outras Informações

PROCEDIMENTO ADMINISTRATIVO

Procedimento Administrativo

AD/7PJ-04/00

Ponto

166

**Data da
Instauração** Jan/00

Responsável pela Notificação
PFM

Dados do Responsável ou Proprietários
PF - Niceia Peres Meisegeier

Data do Impacto ou Autuação Jan/00

Localização da Área Impactada
Chácara Calimberg - SP310 Km232+600mts - Bairro Sta. Maria II

Tipos de Danos Ambientais
DESMATAMENTO
ÁRVORES ESPARSAS
EM VEGETAÇÃO DE RL

Extensão do 00,375 ha

Consequências Observadas

Medidas de Reparação do Dano

Avaliações Subsequentes

Data de Arquivamento

Outras Informações

PROCEDIMENTO ADMINISTRATIVO

Procedimento Administrativo	AD/5PJ-05/00	Ponto	198
Data da Instauração	Jan/00		
		Responsável pela Notificação	
		PFM	
		Dados do Responsável ou Proprietários	
		PF - Waldemar da Silveira	
Data do Impacto ou Autuação	Jan/00		
		Localização da Área Impactada	
		Sítio Sto. Antonio - SP310 Km225 - Zona Rural	
		Tipos de Danos Ambientais	
		DESMATAMENTO	
		VEGETAÇÃO EM APA	
Extensão do	00,4 ha		
		Consequências Observadas	
		Medidas de Reparação do Dano	
		Avaliações Subsequentes	
Data de Arquivamento			
Outras Informações			

PROCEDIMENTO ADMINISTRATIVO

Procedimento Administrativo

AD/7PJ-34/00

Ponto

**Data da
Instauração** Jul/00

Responsável pela Notificação
moradores

Dados do Responsável ou Proprietários
PJ - Soares Camargo S/A Comercio e Administração

Data do Impacto ou Autuação Jul/00

Localização da Área Impactada
Terreno entre ruas Carlos Botelho e XV de Novembro - próximo à R. Rafael de A. Sampaio e R. Antonio Cajado / Zona Urbana

Tipos de Danos Ambientais
DEPÓSITO IRREGULAR DE LIXO

Extensão do ---

Consequências Observadas

Medidas de Reparação do Dano
Notificação do proprietário para remoção dos entulhos

Avaliações Subsequentes

Data de Arquivamento

Outras Informações

PROCEDIMENTO ADMINISTRATIVO

Procedimento Administrativo	VC/5PJ-29/00	Ponto
Data da Instauração	Jun/00	
	Responsável pela Notificação MP	
	Dados do Responsável ou Proprietários PJ - Município de São Carlos	
Data do Impacto ou Autuação	Jun/00	
	Localização da Área Impactada Rua Bahia defronte no.341 - Jardim Cruzeiro do Sul - Zona Urbana	
	Tipos de Danos Ambientais DESMATAMENTO COM USO DE FOGO	
Extensão do	00,0003 ha	
	Consequências Observadas	
	Medidas de Reparação do Dano inquérito realizado pela PM	
	Avaliações Subsequentes Dano não significativo(0,0003ha)	
Data de Arquivamento		
Outras Informações		

PROCEDIMENTO ADMINISTRATIVO

Procedimento Administrativo	VC/7PJ-30/00	Ponto	129
Data da Instauração	Jun/00		
	Responsável pela Notificação PFM		
	Dados do Responsável ou Proprietários PF - Antonio Zago		
Data do Impacto ou Autuação	Mai/00		
	Localização da Área Impactada Sítio Água Turva - SP215 Km129 - Zona Rural		
	Tipos de Danos Ambientais DESMATAMENTO VEGETAÇÃO EM APP		
Extensão do	00,2 ha		
	Consequências Observadas		
	Medidas de Reparação do Dano Embargo da área Tac Replanteio de mudas		
	Avaliações Subsequentes Aguardando audiência com responsáveis		
Data de Arquivamento			
Outras Informações			

PROCEDIMENTO ADMINISTRATIVO

Procedimento Administrativo	AD/5PJ-27/00	Ponto	163
Data da Instauração	Jun/00		
	Responsável pela Notificação PFM		
	Dados do Responsável ou Proprietários PF - Angelo Granatto		
Data do Impacto ou Autuação	Mai/00		
	Localização da Área Impactada Fazenda do Urso - SP318 Km 234 - Varjão		
	Tipos de Danos Ambientais DESMATAMENTO VEGETAÇÃO EM APP COM USO DE TRATOR-ESTEIRA		
Extensão do	00,78 ha		
	Consequências Observadas		
	Medidas de Reparação do Dano Aguardando Audiência		
	Avaliações Subsequentes		
Data de Arquivamento			
Outras Informações			

PROCEDIMENTO ADMINISTRATIVO

Procedimento Administrativo

AD/5PJ-26/00

Ponto

**Data da
Instauração** Jun/00

Responsável pela Notificação
BO-PM

Dados do Responsável ou Proprietários
PF - Alvimar Darezzo Jr.

Data do Impacto ou Autuação Jun/00

Localização da Área Impactada
Rua Lucas Perroni,405 - Jardim Nossa Senhora Aparecida - Zona Urbana

Tipos de Danos Ambientais
DANOS À BIOTA

Extensão do ---

Consequências Observadas
Vizinhos preocupam-se com a segurança

Medidas de Reparação do Dano
Notificação de zoológicos para possível transferência do animal(certa dificuldade em achar quem aceite)

Avaliações Subsequentes

Data de Arquivamento

Outras Informações

Leão é mantido em área de 50mts e cercado por muros de 6 mts de altura

PROCEDIMENTO ADMINISTRATIVO

Procedimento Administrativo	AD/7PJ-32/00	Ponto
Data da Instauração	Jun/00	
	Responsável pela Notificação Moradores	
	Dados do Responsável ou Proprietários PJ - Município de São carlos	
Data do Impacto ou Autuação	Jun/00	
	Localização da Área Impactada Kartódromo de São Carlos - Bairro Cidade Jardim - Zona Urbana	
	Tipos de Danos Ambientais POLUIÇÃO DO AR POLUIÇÃO SONORA	
Extensão do	---	
	Consequências Observadas Queima de combustível causando um odor muito forte	
	Medidas de Reparação do Dano Notificação da Prefeitura	
	Avaliações Subsequentes	
Data de Arquivamento		
Outras Informações		

PROCEDIMENTO ADMINISTRATIVO

Procedimento Administrativo	AD/5PJ-31/00	Ponto	165
Data da Instauração	Jun/00		
	Responsável pela Notificação PFM		
	Dados do Responsável ou Proprietários PJ - Clube Atlético Paulistinha		
Data do Impacto ou Autuação	Mai/00		
	Localização da Área Impactada SP310 Km243		
	Tipos de Danos Ambientais DESMATAMENTO VEGETAÇÃO EM APP COM MOTO NIVELADORA		
Extensão do	00,2 ha		
	Consequências Observadas		
	Medidas de Reparação do Dano Aguardando audiência		
	Avaliações Subsequentes		
Data de Arquivamento			
Outras Informações			

PROCEDIMENTO ADMINISTRATIVO

Procedimento Administrativo	AD/7PJ-28/00	Ponto	275
Data da Instauração	Jun/00		
	Responsável pela Notificação PFM		
	Dados do Responsável ou Proprietários PJ - Usina Sta. Cruz/Mutuca Empreendimentos e Participações Ltda		
Data do Impacto ou Autuação	Mai/00		
	Localização da Área Impactada Fazenda Janaju / SP318 Km266 / Zona Rural		
	Tipos de Danos Ambientais DESMATAMENTO COM QUEIMADA DE CANA-DE-AÇUCAR		
Extensão do	78 há		
	Consequências Observadas		
	Medidas de Reparação do Dano		
	Avaliações Subsequentes		
Data de Arquivamento			
Outras Informações			

PROCEDIMENTO ADMINISTRATIVO

Procedimento Administrativo	AD/5PJ-22/00	Ponto	164
Data da Instauração	Mai/00		
	Responsável pela Notificação		
	PFM		
	Dados do Responsável ou Proprietários		
	PF - Ida de Oliveira		
Data do Impacto ou Autuação	Abr/00		
	Localização da Área Impactada		
	Sítio Saudade - SP310 Km241 - Zona Rural		
	Tipos de Danos Ambientais		
	DESMATAMENTO		
	VEGETAÇÃO EM APP		
Extensão do	003,70 ha		
	Consequências Observadas		
	Medidas de Reparação do Dano		
	Avaliações Subsequentes		
Data de Arquivamento			
Outras Informações			

PROCEDIMENTO ADMINISTRATIVO

Procedimento Administrativo	AD/7PJ-21/00	Ponto
Data da Instauração	Mai/00	
	Responsável pela Notificação Moradores	
	Dados do Responsável ou Proprietários PJ - Araguaia Construtora Brasileira de Rodovias S/A	
Data do Impacto ou Autuação	Mai/00	
	Localização da Área Impactada Final da R. Domingos de Angelis - Jd. São Rafael - próximo ao Jd. Tangará e Pq. Douradinho	
	Tipos de Danos Ambientais DESMATAMENTO COM USO DE FOGO	
Extensão do	---	
	Consequências Observadas	
	Medidas de Reparação do Dano	
	Avaliações Subsequentes	
Data de Arquivamento		
Outras Informações		

PROCEDIMENTO ADMINISTRATIVO

Procedimento Administrativo

AD/7PJ-23/00

Ponto

**Data da
Instauração** **Mai/00**

Responsável pela Notificação
PFM

Dados do Responsável ou Proprietários
PJ - Associação de Criadores de Passaros Silvestres

Data do Impacto ou Autuação **Mai/00**

Localização da Área Impactada
Rua Benedito da Silva,1233 - Jardim São Carlos - Zona Urbana

Tipos de Danos Ambientais
INFRAÇÃO DE NORMAS

Extensão do **---**

Consequências Observadas

Medidas de Reparação do Dano

Avaliações Subsequentes

Data de Arquivamento

Outras Informações

PROCEDIMENTO ADMINISTRATIVO

Procedimento Administrativo	AD/5PJ-15/00	Ponto	123
Data da Instauração	Mar/00		
	Responsável pela Notificação PFM		
	Dados do Responsável ou Proprietários PJ - Granja Hildebrand		
Data do Impacto ou Autuação	Mar/00		
	Localização da Área Impactada Fazenda Águas da Prata - SP215 Km141,5 - Zona Rural		
	Tipos de Danos Ambientais DESMATAMENTO VEGETAÇÃO EM APA COM USO DE TRATOR COM PÁ-CARREGADEIRA		
Extensão do	00,12 ha		
	Consequências Observadas		
	Medidas de Reparação do Dano Embargo da área TAC Replântio de mudas		
	Avaliações Subsequentes		
Data de Arquivamento			
Outras Informações			

PROCEDIMENTO ADMINISTRATIVO

Procedimento Administrativo	AD/5PJ-57/00	Ponto
Data da Instauração	Nov/00	
	Responsável pela Notificação DEPRN	
	Dados do Responsável ou Proprietários PF - Pedro Cavaretti Jr.	
Data do Impacto ou Autuação	Out/00	
	Localização da Área Impactada Sítio Pelegui	
	Tipos de Danos Ambientais DESMATAMENTO CONSTRUÇÃO DE REPRESA	
Extensão do	---	
	Consequências Observadas	
	Medidas de Reparação do Dano Aguardando audiência	
	Avaliações Subsequentes	
Data de Arquivamento		
Outras Informações		

PROCEDIMENTO ADMINISTRATIVO

Procedimento Administrativo	AD/5PJ-55/00	Ponto
Data da Instauração	Nov/00	
	Responsável pela Notificação DEPRN	
	Dados do Responsável ou Proprietários PJ - FEPASA	
Data do Impacto ou Autuação	Set/00	
	Localização da Área Impactada Horto Florestal de São Carlos	
	Tipos de Danos Ambientais INFRAÇÃO DE NORMAS FALTA DE AVERBAÇÃO DA RL	
Extensão do	---	
	Consequências Observadas	
	Medidas de Reparação do Dano Aguardando audiência	
	Avaliações Subsequentes	
Data de Arquivamento		
Outras Informações		

PROCEDIMENTO ADMINISTRATIVO

Procedimento Administrativo	AD/7PJ-60/00	Ponto
Data da Instauração	Nov/00	
	Responsável pela Notificação PFM	
	Dados do Responsável ou Proprietários PF - Wildensor Zatone Amaral	
Data do Impacto ou Autuação	Out/00	
	Localização da Área Impactada Rua José Ferraz de Camargo,287 - Zona Urbana	
	Tipos de Danos Ambientais POLUIÇÃO DO AR	
Extensão do	---	
	Consequências Observadas	
	Medidas de Reparação do Dano	
	Avaliações Subsequentes	
Data de Arquivamento		
Outras Informações		

PROCEDIMENTO ADMINISTRATIVO

Procedimento Administrativo

AD/5PJ-59/00

Ponto

244

**Data da
Instauração** **Nov/00**

Responsável pela Notificação
PFM

Dados do Responsável ou Proprietários
PJ - Agropecuária Leopoldino Ltda

Data do Impacto ou Autuação **Out/00**

Localização da Área Impactada
Sítio Área do Beirut - Varjão - Indo para Represa do 29 - Zona Rural

Tipos de Danos Ambientais
DESMATAMENTO
VEGETAÇÃO EM APP
COM USO DE FOGO

Extensão do **016,0 ha**

Consequências Observadas

Medidas de Reparação do Dano
Embargo da área
TAC
Replântio de mudas
Aguardando laudo DEPRN

Avaliações Subsequentes

Data de Arquivamento

Outras Informações

PROCEDIMENTO ADMINISTRATIVO

Procedimento Administrativo

AD/7PJ-58/00

Ponto

**Data da
Instauração** **Nov/00**

Responsável pela Notificação
APASC

Dados do Responsável ou Proprietários
PF - Airton garcia

Data do Impacto ou Autuação **Set/00**

Localização da Área Impactada
Jardim Medeiros - Próximo ao Matadouro Municipal

Tipos de Danos Ambientais
DESMATAMENTO
VEGETAÇÃO EM APP
COM MOTO NIVELADORA

Extensão do **003,0 ha**

Consequências Observadas

Medidas de Reparação do Dano
Embargo da área
Replanteio de mudas
TAC

Avaliações Subsequentes

Data de Arquivamento

Outras Informações

PROCEDIMENTO ADMINISTRATIVO

Procedimento Administrativo

AD/7PJ-56/00

Ponto

242

**Data da
Instauração** **Nov/00**

Responsável pela Notificação
PFM

Dados do Responsável ou Proprietários
PF - Cláudio de Azevedo

Data do Impacto ou Autuação **Set/00**

Localização da Área Impactada
Loteamento Vale do Sol - Varjão - Zona Rural

Tipos de Danos Ambientais
DESMATAMENTO
VEGETAÇÃO EM APP
COM USO DE TRATOR-ESTEIRA

Extensão do **016,6 ha**

Consequências Observadas

Medidas de Reparação do Dano

Avaliações Subsequentes

Data de Arquivamento

Outras Informações

PROCEDIMENTO ADMINISTRATIVO

Procedimento Administrativo

AD/5PJ-51/00

Ponto

213

**Data da
Instauração** **Out/00**

Responsável pela Notificação
DEPRN

Dados do Responsável ou Proprietários
PF - Lineu Belini e Rui Dinucci

Data do Impacto ou Autuação **Out/00**

Localização da Área Impactada
Sítio Boa Vista - SP310 ao lado do depósito de tambores

Tipos de Danos Ambientais
DESMATAMENTO
VEGETAÇÃO EM RESERVA LEGAL
COM USO DE FOGO

Extensão do **00,20 ha**

Consequências Observadas

Medidas de Reparação do Dano
Embargo da área
TAC
Replântio de mudas

Avaliações Subsequentes

Data de Arquivamento

Outras Informações

PROCEDIMENTO ADMINISTRATIVO

Procedimento Administrativo	AD/5PJ-52/00	Ponto	137
Data da Instauração	Out/00		
	Responsável pela Notificação DEPRN		
	Dados do Responsável ou Proprietários PJ - Usina Maringá S/A		
Data do Impacto ou Autuação	Set/00		
	Localização da Área Impactada Fazenda Ipanema - SP318 Km263 - Zona Rural		
	Tipos de Danos Ambientais DESMATAMENTO VEGETAÇÃO EM APP COM USO DE FOGO		
Extensão do	00,03 ha		
	Consequências Observadas		
	Medidas de Reparação do Dano Aguardando audiência com responsáveis pela área degradada		
	Avaliações Subsequentes		
Data de Arquivamento			
Outras Informações			

PROCEDIMENTO ADMINISTRATIVO

	Procedimento Administrativo	AD/5PJ-50/00	Ponto
Data da Instauração	Out/00		
		Responsável pela Notificação Rodrigo Ricco	
		Dados do Responsável ou Proprietários PF - Pedro Cavarette	
Data do Impacto ou Autuação	Out/00		
		Localização da Área Impactada Rua Sete de Setembro, 2181 - Centro	
		Tipos de Danos Ambientais COMPROMETIMENTO DE PATRIMÔNIO TOMBADO DEMOLIÇÃO DO BEM	
Extensão do	---		
		Consequências Observadas	
		Medidas de Reparação do Dano	
		Avaliações Subsequentes tombamento realizado pela CONDEPHAAT	
Data de Arquivamento			
Outras Informações			

PROCEDIMENTO ADMINISTRATIVO

Procedimento Administrativo

AD/7PJ-54/00

Ponto

**Data da
Instauração**

Out/00

Responsável pela Notificação

Pol. Civil do estado de São Paulo

Dados do Responsável ou Proprietários

PJ - Rock Chicken Sport Bar

Data do Impacto ou Autuação Out/00

Localização da Área Impactada

Rock Chicken Sport Bar - Avenida São Carlos - Zona Urbana

Tipos de Danos Ambientais

POLUIÇÃO SONORA

Extensão do ---

Consequências Observadas

Medidas de Reparação do Dano

Avaliações Subsequentes

Data de Arquivamento

Outras Informações

PROCEDIMENTO ADMINISTRATIVO

	Procedimento Administrativo	AD/7PJ-47/00	Ponto
Data da Instauração	Set/00		
		Responsável pela Notificação Agência Ambiental de Pirassununga	
		Dados do Responsável ou Proprietários PJ - Usina Sta. Rita S/A - Açúcar e Álcool	
Data do Impacto ou Autuação	Mar/00		
		Localização da Área Impactada Rio Mogi-Guaçu	
		Tipos de Danos Ambientais DANOS AO RECURSO HÍDRICO SUPERFICIAIS	
Extensão do	---		
		Consequências Observadas Poluição gravíssima pelo vazamento de óleo diesel	
		Medidas de Reparação do Dano aguardando informação SRP4	
		Avaliações Subsequentes	
Data de Arquivamento			
Outras Informações			

PROCEDIMENTO ADMINISTRATIVO

Procedimento Administrativo	AD/7PJ-48/00	Ponto
Data da Instauração	Set/00	
	Responsável pela Notificação DEPRN	
	Dados do Responsável ou Proprietários PF - Antonio Spagnolo e outros	
Data do Impacto ou Autuação	Ago/00	
	Localização da Área Impactada Fazenda Chile - Água Vermelha	
	Tipos de Danos Ambientais INFRAÇÃO DE NORMAS FALTA DE AVERBAÇÃO DA RL	
Extensão do	---	
	Consequências Observadas	
	Medidas de Reparação do Dano Regularização da RL	
	Avaliações Subsequentes	
Data de Arquivamento		
Outras Informações		

PROCEDIMENTO ADMINISTRATIVO

Procedimento Administrativo	AD/7PJ-46/00	Ponto
Data da Instauração	Set/00	
	Responsável pela Notificação CETESB	
	Dados do Responsável ou Proprietários PJ - Rodoposto Rubi Ltda	
Data do Impacto ou Autuação	Set/00	
	Localização da Área Impactada SP310 Km220	
	Tipos de Danos Ambientais INFRAÇÃO DE NORMAS FALTA DE ADEQUAÇÃO DO SISTEMA DE CAIXA DE AREIA E DECANTAÇÃO DE ÓLEO E GRAXA	
Extensão do	---	
	Consequências Observadas	
	Medidas de Reparação do Dano regularização do sistema laudo da CETESB	
	Avaliações Subsequentes	
Data de Arquivamento		
Outras Informações		

AÇÃO CIVIL PÚBLICA

Ação Civil Pública

1ª - 820/91(*)

Ponto 250

Data da Mai/91

Responsável pela Notificação

MP/PFM

Dados do Responsável ou Proprietários

PF - Nicolau Freitas e outros

Data do Impacto ou Autuação Jun/89

Localização da Área Impactada

Sítio São João do Taquaral - desmembrada da Faz. Sta. Helena - encravada na Faz. Laranjal - Sta. Eudóxia

Tipos de Danos Ambientais

DESMATAMENTO

VEGETAÇÃO EM APP

Extensão do 12,9 ha

Consequências Observadas

Medidas de Reparação do Dano

Embargo da área

Replântio de mudas

Avaliações Subsequentes

aguardando laudo DEPRN

Data de Arquivamento

Outras Informações

AÇÃO CIVIL PÚBLICA

Ação Civil Pública

2ª - 1478/91(*)

Ponto 239

Data da Set/91

Responsável pela Notificação

MP/PFM

Dados do Responsável ou Proprietários

PF - Nadine Haman

Data do Impacto ou Autuação Jan/87

Localização da Área Impactada

Fazenda Sta. Helena - SP318

Tipos de Danos Ambientais

DESMATAMENTO

VEGETAÇÃO EM APP

Extensão do 18,0 ha

Consequências Observadas

Medidas de Reparação do Dano

Embargo da área

Replântio de mudas

Avaliações Subsequentes

out/00 verificada lenta recuperação

Data de Arquivamento

Outras Informações

AÇÃO CIVIL PÚBLICA

Ação Civil Pública

2ª - 403/93

Ponto

Data da **Abr/93**

Responsável pela Notificação

MP/PFM

Dados do Responsável ou Proprietários

PJ - Mituzi taneguti-ME

Data do Impacto ou Autuação **Jan/93**

Localização da Área Impactada

Sítio Alvorada - Estrada do Matadouro Km2 - Bairro Botafogo

Tipos de Danos Ambientais

DESMATAMENTO

INFRAÇÃO DE NORMAS

Extensão do **0,20 ha**

Consequências Observadas

Medidas de Reparação do Dano

Embargo da área

Replântio de mudas

Avaliações Subsequentes

Data de Arquivamento

Outras Informações

AÇÃO CIVIL PÚBLICA

Ação Civil Pública

4ª - 1165/93

Ponto

Data da

Out/93

Responsável pela Notificação

MP/PFM

Dados do Responsável ou Proprietários

PJ - Mineração São Carlos Ltda

Data do Impacto ou Autuação Jan/93

Localização da Área Impactada

Fazenda Bela Vista - estrada do Matadouro Km2 - Bairro Água Fria

Tipos de Danos Ambientais

DANOS AO RECURSO HÍDRICO

DESMATAMENTO

ASSOREAMENTO DA NASCENTE

Extensão do

00,20 ha

Consequências Observadas

Assoreamento do Córrego da Água Fria

Medidas de Reparação do Dano

Embargo da área

Replântio de mudas

laudo da CETESB

Avaliações Subsequentes

Aguardando audiência

Data de Arquivamento

Outras Informações

AÇÃO CIVIL PÚBLICA

Ação Civil Pública

1ª - 1365/93

Ponto

Data da

Out/93

Responsável pela Notificação

MP/Moradores

Dados do Responsável ou Proprietários

PJ - Antonio C. R. - Ind. Metal

Data do Impacto ou Autuação Mai/91

Localização da Área Impactada

Rua Gonçalves Dias,351

Tipos de Danos Ambientais

POLUIÇÃO SONORA

POLUIÇÃO DO AR

DANOS AO RECURSO HÍDRICO

Extensão do

Consequências Observadas

Medidas de Reparação do Dano

Laudos da CETESB

Avaliações Subsequentes

Data de Arquivamento

Outras Informações

Constatou-se a emissão de odores e de material particulado (fumaça e fuligem)
Efluentes líquidos industriais, até mesmo cianeto, níquel e zinco

AÇÃO CIVIL PÚBLICA

Ação Civil Pública

2ª - 1183/93(*)

Ponto

Data da Set/93

Responsável pela Notificação

MP/PFM

Dados do Responsável ou Proprietários

PF - Mario Bovi e outros

Data do Impacto ou Autuação Jun/90

Localização da Área Impactada

Fazenda Mina - SP318 Km255 - Zona Rural

Tipos de Danos Ambientais

DESMATAMENTO

VEGETAÇÃO EM APP

Extensão do 03,69 ha

Consequências Observadas

Medidas de Reparação do Dano

Embargo da área

Replântio de mudas

Avaliações Subsequentes

aguardando novo laudo DEPRN

Data de Arquivamento

Outras Informações

AÇÃO CIVIL PÚBLICA

Ação Civil Pública

3ª - 454/94

Ponto

Data da **Abr/94**

Responsável pela Notificação

MP/PFM

Dados do Responsável ou Proprietários

PF - Romeu Corsini Jr.

Data do Impacto ou Autuação **Mai/93**

Localização da Área Impactada

Fazenda Pixoxó - SP318 Km269 - Zona Rural

Tipos de Danos Ambientais

DESMATAMENTO

VEGETAÇÃO EM APP

COM USO DE TRATOR-ESTEIRA

Extensão do **00,5 ha**

Consequências Observadas

Medidas de Reparação do Dano

Embargo da área

Replanteio de mudas

Avaliações Subsequentes

aguardando laudo do DEPRN

Data de Arquivamento

Outras Informações

AÇÃO CIVIL PÚBLICA

Ação Civil Pública

4ª - 1256/94

Ponto

Data da

Ago/94

Responsável pela Notificação

MP/PFM

Dados do Responsável ou Proprietários

PF - Antonio Pessate

Data do Impacto ou Autuação Dez/93

Localização da Área Impactada

Fazenda Flamboyant - SP318 Km264 - Zona Rural

Tipos de Danos Ambientais

DESMATAMENTO

VEGETAÇÃO EM RESERVA LEGAL

Extensão do

00,15 ha +11mts

Consequências Observadas

Medidas de Reparação do Dano

Embargo da área

Replântio de mudas

Avaliações Subsequentes

aguardando laudo DEPRN

Data de Arquivamento

Outras Informações

AÇÃO CIVIL PÚBLICA

Ação Civil Pública

3ª - 232/94(*)

Ponto

Data da Mar/94

Responsável pela Notificação

MP/PFM

Dados do Responsável ou Proprietários

PJ - Antonio Carlos Zuim-ME e Alvimar Darezzo

Data do Impacto ou Autuação Set/90

Localização da Área Impactada

Fazenda Lagoa Bonita - SP318 Km265 - Zona Rural

Tipos de Danos Ambientais

DESMATAMENTO

VEGETAÇÃO EM APP

Extensão do 100 M3

Consequências Observadas

Medidas de Reparação do Dano

Embargo da área

Replântio de mudas

Avaliações Subsequentes

laudo DEPRN

regularização da licença

Data de Arquivamento cx1447

Outras Informações

AÇÃO CIVIL PÚBLICA

Ação Civil Pública

4ª - 1667/94

Ponto 225

Data da Nov/94

Responsável pela Notificação

MP/PFM

Dados do Responsável ou Proprietários

PF - Raphael Jafet Jr., Sada Michel Assad Jafet e outros

Data do Impacto ou Autuação Abr/93

Localização da Área Impactada

Fazenda Sta. Fê - SP318 ao lado da Faz. Pixoxó - Zona Rural

Tipos de Danos Ambientais

DESMATAMENTO

VEGETAÇÃO EM APP

COM USO DE TRATOR-ESTEIRA

Extensão do 37,0 ha

Consequências Observadas

Medidas de Reparação do Dano

Embargo da área

Replanteio de mudas

Avaliações Subsequentes

aguardando novo laudo

Data de Arquivamento

Outras Informações

AÇÃO CIVIL PÚBLICA

Ação Civil Pública

4ª - 2068/95

Ponto

Data da **Dez/95**

Responsável pela Notificação

MP/PFM

Dados do Responsável ou Proprietários

PJ - Agropecuaria Far West Ltda

Data do Impacto ou Autuação Jul/95

Localização da Área Impactada

Fazenda Far West - SP318 Km265 - Zona Rural

Tipos de Danos Ambientais

DESMATAMENTO

VEGETAÇÃO EM APP

Extensão do **00,87 ha**

Consequências Observadas

cutte de árvores esparsas

Medidas de Reparação do Dano

Embargo da área

Replanteio de mudas

Avaliações Subsequentes

aguardando audiência

Data de Arquivamento

Outras Informações

AÇÃO CIVIL PÚBLICA

Ação Civil Pública

3ª - 1992/95

Ponto

Data da

Nov/95

Responsável pela Notificação

MP/PFM

Dados do Responsável ou Proprietários

PJ - Aristides de Araujo-ME

Data do Impacto ou Autuação Out/91

Localização da Área Impactada

Sítio Chacrinha - SP310 Km25 - Zona Rural

Tipos de Danos Ambientais

DESMATAMENTO

VEGETAÇÃO EM APA

VEGETAÇÃO- APP

Extensão do

1,0 ha

Consequências Observadas

supressão de veg. em APP

atividade de exploração de arenito silicificado sem autorização, em APA

Medidas de Reparação do Dano

Embargo da área

Replântio de mudas

Adoção do PRAD (Plano de Recuperação de Área Degradada)

Regularização da licença de extração

Avaliações Subsequentes

aguardando laudo DEPRN

Data de Arquivamento

Outras Informações

AÇÃO CIVIL PÚBLICA

Ação Civil Pública

1ª - 173/96

Ponto 245

Data da Fev/96

Responsável pela Notificação

MP/PFM

Dados do Responsável ou Proprietários

PJ - Nello Morgante S/A Agropecuária

Data do Impacto ou Autuação Jul/94

Localização da Área Impactada

Fazenda São Miguel - SP318 Km245 - Zona Rural

Tipos de Danos Ambientais

DESMATAMENTO

VEGETAÇÃO EM APP

COM USO DE FOGO

Extensão do 15,0 ha

Consequências Observadas

Medidas de Reparação do Dano

Embargo da área

Replanteio de mudas

Avaliações Subsequentes

laudos do DEPRN

Data de Arquivamento

Outras Informações

AÇÃO CIVIL PÚBLICA

Ação Civil Pública

4ª - 142/96(*)

Ponto

Data da **Fev/96**

Responsável pela Notificação

MP/APASC

Dados do Responsável ou Proprietários

PJ - SAAE e Prefeitura de São Carlos

Data do Impacto ou Autuação **Jun/90**

Localização da Área Impactada

Nascente do Tijuco Preto - (Ruas: XV de Novembro, Walter Camargo, Monteiro Lobato, Cap. Luiz Brandão)

Tipos de Danos Ambientais

DESMATAMENTO

VEGETAÇÃO EM APP

COM USO DE FOGO

Extensão do **---**

Consequências Observadas

Medidas de Reparação do Dano

Embargo da área

Replântio de mudas

Término das obras de terraplenagem

Avaliações Subsequentes

aguardando laudo DEPRN

Data de Arquivamento

Outras Informações

AÇÃO CIVIL PÚBLICA

Ação Civil Pública

2ª - 344/96

Ponto

Data da Mar/96

Responsável pela Notificação

MP/PFM

Dados do Responsável ou Proprietários

PJ - Agropecuária Invernada Ltda

Data do Impacto ou Autuação Out/95

Localização da Área Impactada

Fazenda Invernada - SP215 KM 158 - Zona Rural

Tipos de Danos Ambientais

DESMATAMENTO

Extensão do ---

Consequências Observadas

Medidas de Reparação do Dano

Avaliações Subsequentes

Data de Arquivamento

Outras Informações

AÇÃO CIVIL PÚBLICA

Ação Civil Pública

3ª - 415/96

Ponto

Data da

Mar/96

Responsável pela Notificação

MP/PFM

Dados do Responsável ou Proprietários

PF - Maria de Lourdes Olivi

Data do Impacto ou Autuação Out/95

Localização da Área Impactada

Sítio Flora Olivi - SP318 Km252 - Zona Rural

Tipos de Danos Ambientais

DESMATAMENTO

COM USO DE FOICE

Extensão do

01,50 ha

Consequências Observadas

Medidas de Reparação do Dano

Embargo da área

Replântio de mudas

Avaliações Subsequentes

aguardando

Data de Arquivamento

Outras Informações

AÇÃO CIVIL PÚBLICA

Ação Civil Pública

4ª - 1234/97

Ponto

Data da Jul/97

Responsável pela Notificação

MP/PFM

Dados do Responsável ou Proprietários

PF - José Bonfá

Data do Impacto ou Autuação Jul/96

Localização da Área Impactada

Chácara Patropi - SP310 ao lado do Posto Rubi - Zona Rural

Tipos de Danos Ambientais

DESMATAMENTO

VEGETAÇÃO EM APP

DANOS AO RECURSO HÍDRICO

Extensão do 00,01 ha

Consequências Observadas

efluentes líquidos constatados no córrego Águas do Pires

Medidas de Reparação do Dano

Embargo da área

Replanteio de mudas

laudo da CETESB

Avaliações Subsequentes

aguardando

Data de Arquivamento

Outras Informações

AÇÃO CIVIL PÚBLICA

Ação Civil Pública

2ª - 2174/97

Ponto 240

Data da Nov/97

Responsável pela Notificação

MP/PFM

Dados do Responsável ou Proprietários

PF - Jos/e Benedito de Moraes e outros

Data do Impacto ou Autuação Set/97

Localização da Área Impactada

Fazenda Wanda - próximo à Represa do 29 e CPFL

Tipos de Danos Ambientais

DESMATAMENTO

VEGETAÇÃO EM APP

Extensão do 08,5 ha

Consequências Observadas

Medidas de Reparação do Dano

Embargo da área

Replântio de mudas

Avaliações Subsequentes

aguardando nova audiência

Data de Arquivamento

Outras Informações

AÇÃO CIVIL PÚBLICA

Ação Civil Pública

4ª - 1696/97

Ponto

Data da **Out/97**

Responsável pela Notificação

MP/PFM

Dados do Responsável ou Proprietários

PJ - Usina Açucareira da Serra S/A e NE Agrícola Ltda

Data do Impacto ou Autuação Nov/96

Localização da Área Impactada

Fazenda São José - SP215 Km169 - Zona Rural

Tipos de Danos Ambientais

DESMATAMENTO

COM USO DE FOGO

Extensão do **04,8 ha**

Consequências Observadas

Medidas de Reparação do Dano

Embargo da área

Replântio de mudas

Avaliações Subsequentes

laudo DEPRN

aguardando nova audiência

Data de Arquivamento

Outras Informações

AÇÃO CIVIL PÚBLICA

Ação Civil Pública

1ª - 1710/97

Ponto

Data da Set/97

Responsável pela Notificação

MP/PFM

Dados do Responsável ou Proprietários

PF - Vera Lucia Sacchi

Data do Impacto ou Autuação Mai/96

Localização da Área Impactada

Cond. Valparaíso - Chácara 82 - SP318 242

Tipos de Danos Ambientais

DESMATAMENTO

COM USO DE MACHADO

Extensão do 00,5 ha

Consequências Observadas

Medidas de Reparação do Dano

Embargo da área
Replanteio de 555 mudas

Avaliações Subsequentes

Aguardando laudo DEPRN

Data de Arquivamento

Outras Informações

AÇÃO CIVIL PÚBLICA

Ação Civil Pública

3ª - 1364/98

Ponto

Data da Jul/98

Responsável pela Notificação

MP/PFM

Dados do Responsável ou Proprietários

PF - Fabio Lyra

Data do Impacto ou Autuação Jun/97

Localização da Área Impactada

Cond. Campestre - Chácara 1e 2 - SP310 Km224

Tipos de Danos Ambientais

DESMATAMENTO

VEGETAÇÃO EM APA

Extensão do 01,6 ha

Consequências Observadas

Medidas de Reparação do Dano

Embargo da área

Replântio de mudas

Avaliações Subsequentes

acatado

houve regeneração

Data de Arquivamento cx1447

Outras Informações

AÇÃO CIVIL PÚBLICA

Ação Civil Pública

2ª - 1711/99

Ponto

Data da Set/99

Responsável pela Notificação

MP/PFM

Dados do Responsável ou Proprietários

PF - José de Souza

Data do Impacto ou Autuação Jul/98

Localização da Área Impactada

Sítio Alemanha - Rod. Abel Terrugi Km10 - Zona Rural

Tipos de Danos Ambientais

DESMATAMENTO

EM MATA NATIVA

Extensão do 01,34 ha

Consequências Observadas

Medidas de Reparação do Dano

Embargo da área

Replântio de mudas

Avaliações Subsequentes

Data de Arquivamento

Outras Informações